

## **SEZNAM PŘÍLOH**

### **VYJÁDŘENÍ DOSS A SPRÁVCŮ SÍTÍ**

1. KOPIE KATASTRÁLNÍ MAPY
2. VÝPIS Z KATASTRU NEMOVITOSTI
3. INFORMACE O PARCELÁCH KN
4. VYJÁDŘENÍ - VODÁRENSKÁ AKCIOVÁ SPOLEČNOST, A.S., STUDENTSKÁ 1133, 591 21 ŽDÁR NAD SÁZAVOU
5. VYJÁDŘENÍ – ČESKÁ TELEKOMUNIKAČNÍ INFRASTRUKTURA, A.S., OLŠANSKÁ 2681/6, PRAHA 3, 130 00
6. VYJÁDŘENÍ – GASNET SLUŽBY, S.R.O., PLYNÁRENSKÁ 499/1, ZABRDOVICE, 602 00 BRNO
7. VYJÁDŘENÍ – EG.D, A.S., LIDICKÁ 1873/36, 602 00 BRNO
8. VYJÁDŘENÍ – SATT A.S., OKRUŽNÍ 11, 591 01 ŽDÁR NAD SÁZAVOU
9. VYJÁDŘENÍ – T-MOBILE CZECH REPUBLIC A.S., TOMÍČKOVA 2144/1, 148 00 PRAHA 4
10. ZÁVAZNÁ STANOVISKA A VYJÁDŘENÍ ODBORU ŽP – MĚSTSKÝ ÚŘAD ŽDÁR NAD SÁZAVOU, ODBOR ŽIVOTNÍHO PROSTŘEDÍ, ŽIŽKOVA 227/1, 591 31 ŽDÁR NAD SÁZAVOU
11. VYJÁDŘENÍ – MĚSTSKÝ ÚŘAD ŽDÁR NAD SÁZAVOU, ODBOR DOPRAVY, ŽIŽKOVA 227/1, 591 31 ŽDÁR NAD SÁZAVOU
12. STANOVISKO – MĚSTSKÝ ÚŘAD ŽDÁR NAD SÁZAVOU, ODBOR ROZVOJE A ÚZEMNÍHO PLÁNOVÁNÍ, ŽIŽKOVA 227/1, 591 31 ŽDÁR NAD SÁZAVOU
13. VYJÁDŘENÍ – MĚSTO ŽDÁR NAD SÁZAVOU, ŽIŽKOVA 227/1, 591 31 ŽDÁR NAD SÁZAVOU
14. STANOVISKO – KRAJSKÁ HYGIENICKÁ STANICE KRAJE VYSOČINA SE SÍDLEM V JIHLAVĚ, ÚZEMNÍ PRACOVISŤE ŽDÁR NAD SÁZAVOU, TYRŠOVA 3, 591 01 ŽDÁR NAD SÁZAVOU
15. STANOVISKO – POVODÍ VLTAVY, STÁTNÍ PODNIK, ZÁVOD DOLNÍ VLTAVA, GRAFICKÁ 36, 150 21 PRAHA 5
16. STANOVISKO – POLICIE ČESKÉ REPUBLIKY, KRAJSKÉ ŘEDITELSTVÍ POLICIE KRAJE VYSOČINA, ÚZEMNÍ ODBOR ŽDÁR NAD SÁZAVOU, DOPRAVNÍ INSPEKTORÁT, NÁM. REPUBLIKY 69, 591 20 ŽDÁR NAD SÁZAVOU
17. VYJÁDŘENÍ – KRAJSKÁ SPRÁVA A ÚDRŽBA SILNIC VYSOČINY, PŘÍSPĚVKOVÁ ORGANIZACE, KOSOVSÁ 16, 586 01 JIHLAVA, ODDĚLENÍ TECHNICKO-SPRÁVNÍ, JIHLAVSKÁ 1, 591 01 ŽDÁR NAD SÁZAVOU
18. STANOVISKO – MINISTERSTVO OBRANY ČR, SEKCE NAKLÁDÁNÍ S MAJETKEM, ODBOR OCHRANY ÚZEMNÍCH ZÁJMŮ, ODDĚLENÍ OCHRANY ÚZEMNÍCH ZÁJMŮ ČECHY, TEPLÉHO 1899, 530 02 PARDUBICE
19. ZÁPISY Z VÝBĚRU STAVENIŠTĚ













# VÝPIS Z KATASTRU NEMOVITOSTÍ

prokazující stav evidovaný k datu 26.05.2022 05:53:23

Okres: CZ0635 Žďár nad Sázavou

Obec: 595209 Žďár nad Sázavou

Kat.území: 795232 Město Žďár

List vlastnictví: 1

V kat. území jsou pozemky vedeny v jedné číselné řadě

A Vlastník, jiný oprávněný	Identifikátor	Podíl
Vlastnické právo		
Město Žďár nad Sázavou, Žižkova 227/1, Žďár nad Sázavou 1, 59101 Žďár nad Sázavou	00295841	

## ČÁSTEČNÝ VÝPIS

### B Nemovitosti

#### Pozemky

Parcela	Výměra[m2]	Druh pozemku	Způsob využití	Způsob ochrany
2264/5	409	ostatní plocha	ostatní komunikace	rozsáhlé chráněné území
2469/1	18288	ostatní plocha	ostatní komunikace	rozsáhlé chráněné území
2971	405	ostatní plocha	ostatní komunikace	rozsáhlé chráněné území
2988	635	ostatní plocha	ostatní komunikace	rozsáhlé chráněné území
3007	407	ostatní plocha	ostatní komunikace	rozsáhlé chráněné území
3173	1103	ostatní plocha	ostatní komunikace	rozsáhlé chráněné území
3287	568	ostatní plocha	ostatní komunikace	rozsáhlé chráněné území
3288/2	118	ostatní plocha	ostatní komunikace	rozsáhlé chráněné území

### B1 Věcná práva sloužící ve prospěch nemovitostí v části B - Bez zápisu

### C Věcná práva zatěžující nemovitosti v části B včetně souvisejících údajů

#### Typ vztahu

#### o Věcné břemeno (podle listiny)

- trpět na části pozemku (dle geom.plánu č.2103-33/2004) existenci plynovodní přípojky vč. práva chůze a jízdy za účelem oprav a údržby

#### Oprávnění pro

Parcela: 2385/1, Parcela: 2385/4

#### Povinnost k

Parcela: 2469/1

Listina Smlouva kupní, o zřízení věcného břemene - úplatná ze dne 31.05.2004. Právní účinky vkladu práva ke dni 27.07.2004.

V-1396/2004-714

Pořadí k datu podle právní úpravy účinné v době vzniku práva

#### o Věcné břemeno chůze a jízdy

(dle geom.plánu č.2055-184/2004)

#### Oprávnění pro

Parcela: 2385/1, Parcela: 2385/4

#### Povinnost k

Parcela: 2469/1

Listina Smlouva kupní, o zřízení věcného břemene - úplatná ze dne 31.05.2004. Právní účinky vkladu práva ke dni 27.07.2004.

V-1396/2004-714

Nemovitosti jsou v územním obvodu, ve kterém vykonává státní správu katastru nemovitostí ČR

Katastrální úřad pro Vysočinu, Katastrální pracoviště Žďár nad Sázavou, kód: 714.

# VÝPIS Z KATASTRU NEMOVITOSTÍ

prokazující stav evidovaný k datu 26.05.2022 05:53:23

Okres: CZ0635 Žďár nad Sázavou

Obec: 595209 Žďár nad Sázavou

Kat.území: 795232 Město Žďár

List vlastnictví: 1

V kat. území jsou pozemky vedeny v jedné číselné řadě

## Typ vztahu

Pořadí k datu podle právní úpravy účinné v době vzniku práva

### o Věcné břemeno (podle listiny)

- právo uložení plynové přípojky a umožnění přístupu k provedení údržby a oprav na část pozemku (dle geom.plánu č.1592-105/2000)

ze dne 14.7.2000, právní účinky vkladu ke dni 1.8.2000

Oprávnění pro

Henzelová Olga, Růžová 1013/6, Žďár nad Sázavou 5,  
59101 Žďár nad Sázavou, RČ/IČO: 595402/1876  
Jebavá Milada, Růžová 1013/6, Žďár nad Sázavou 5, 59101  
Žďár nad Sázavou, RČ/IČO: 336203/440  
Jebavý Václav Ing., Růžová 1013/6, Žďár nad Sázavou 5,  
59101 Žďár nad Sázavou, RČ/IČO: 290813/459  
Winkler Bedřich Ing., Růžová 1013/6, Žďár nad Sázavou  
5, 59101 Žďár nad Sázavou, RČ/IČO: 411213/443  
Winklerová Jiřina, Růžová 1013/6, Žďár nad Sázavou 5,  
59101 Žďár nad Sázavou, RČ/IČO: 446030/414  
Zažimal Leoš Ing., Uhlířská 2514/13, Žďár nad Sázavou  
3, 59101 Žďár nad Sázavou, RČ/IČO: 730125/4785  
Zažimalová Dana Mgr., Uhlířská 2514/13, Žďár nad  
Sázavou 3, 59101 Žďár nad Sázavou, RČ/IČO: 725920/4777

Povinnost k

Parcela: 2469/1

Listina Smlouva o věcném břemeni V3 908/2000.

POLVZ:680/2000

Z-33500680/2000-714

Pořadí k datu podle právní úpravy účinné v době vzniku práva

### o Věcné břemeno (podle listiny)

ze dne 14.7.2000, právní účinky vkladu ke dni 25.7.2000  
věcné břemeno uložení plynové přípojky a umožnění přístupu k  
provedení údržby a oprav

Oprávnění pro

Řičanová Marie, Na Prutech 1178/16, Žďár nad Sázavou 5,  
59101 Žďár nad Sázavou, RČ/IČO: 336029/436

Povinnost k

Parcela: 2469/1

Listina Smlouva o věcném břemeni V3 895/2000.

POLVZ:654/2000

Z-33500654/2000-714

Pořadí k datu podle právní úpravy účinné v době vzniku práva

### o Věcné břemeno (podle listiny)

- právo umístit a provozovat na části pozemku (dle geom.plánu č.2320-163/2005) zařízení  
distribuční soustavy vč.práva vstupu a vjezdu za účelem údržby,provozu a opravy

Oprávnění pro

EG.D, a.s., Lidická 1873/36, Černá Pole, 60200 Brno,  
RČ/IČO: 28085400

Povinnost k

Parcela: 2469/1

Listina Smlouva o zřízení věcného břemene - úplatná ze dne 31.05.2006. Právní účinky  
vkladu práva ke dni 22.06.2006.

V-1552/2006-714

Listina Výpis z obchodního rejstříku prokazující splnění obchodních společností

Nemovitosti jsou v územním obvodu, ve kterém vykonává státní správu katastru nemovitostí ČR

Katastrální úřad pro Vysočinu, Katastrální pracoviště Žďár nad Sázavou, kód: 714.

strana 2

# VÝPIS Z KATASTRU NEMOVITOSTÍ

prokazující stav evidovaný k datu 26.05.2022 05:53:23

Okres: CZ0635 Žďár nad Sázavou

Obec: 595209 Žďár nad Sázavou

Kat.území: 795232 Město Žďár

List vlastnictví: 1

V kat. území jsou pozemky vedeny v jedné číselné řadě

## Typ vztahu

vedeného Krajským soudem v Českých Budějovicích oddíl B, vložka 1772 ze dne 21.07.2008.

Z-5287/2008-714

Pořadí k datu podle právní úpravy účinné v době vzniku práva

- o Věcné břemeno zřizování a provozování vedení  
(dle geom.plánu č.2464-143/2006)

Oprávnění pro

EG.D, a.s., Lidická 1873/36, Černá Pole, 60200 Brno,  
RČ/IČO: 28085400

Povinnost k

Parcela: 2469/1

Listina Smlouva o zřízení věcného břemene - úplatná ze dne 25.04.2007. Právní účinky vkladu práva ke dni 28.05.2007.

V-1126/2007-714

Listina Výpis z obchodního rejstříku prokazující splnutí obchodních společností vedeného Krajským soudem v Českých Budějovicích oddíl B, vložka 1772 ze dne 21.07.2008.

Z-5287/2008-714

Pořadí k datu podle právní úpravy účinné v době vzniku práva

- o Věcné břemeno (podle listiny)

- užívání části pozemku (dle geom.plánu č.2272-50/2005) za účelem zřízení, provozu, údržby a oprav podzemního vedení veřejné telekomunikační sítě

Oprávnění pro

CETIN a.s., Českomoravská 2510/19, Libeň, 19000 Praha  
9, RČ/IČO: 04084063

Povinnost k

Parcela: 2469/1

Listina Smlouva o zřízení věcného břemene - úplatná ze dne 16.08.2005. Právní účinky vkladu práva ke dni 26.08.2005.

V-1719/2005-714

Listina Souhlasné prohlášení o přechodu práv v důsledku rozdělení společnosti ze dne 02.06.2015. Právní účinky zápisu k okamžiku 17.06.2015 09:35:53. Zápis proveden dne 15.07.2015.

V-2521/2015-714

Pořadí k datu podle právní úpravy účinné v době vzniku práva

- o Věcné břemeno (podle listiny)

- služebnost zařízení na části pozemku (dle geom.plánu č.3793-416/2014) spočívající ve zřízení, provozování a odstranění zařízení včetně vstupu a vjezdu po dobu existence zařízení

Oprávnění pro

CETIN a.s., Českomoravská 2510/19, Libeň, 19000 Praha  
9, RČ/IČO: 04084063

Povinnost k

Parcela: 2264/5

Listina Smlouva o zřízení věcného břemene - úplatná ze dne 02.03.2015. Právní účinky zápisu k okamžiku 20.03.2015 09:04:14. Zápis proveden dne 10.04.2015.

V-1159/2015-714

Listina Souhlasné prohlášení o přechodu práv v důsledku rozdělení společnosti ze dne



# VÝPIS Z KATASTRU NEMOVITOSTÍ

prokazující stav evidovaný k datu 26.05.2022 05:53:23

Okres: CZ0635 Žďár nad Sázavou

Obec: 595209 Žďár nad Sázavou

Kat.území: 795232 Město Žďár

List vlastnictví: 1

V kat. území jsou pozemky vedeny v jedné číselné řadě

## Typ vztahu

02.06.2015. Právní účinky zápisu k okamžiku 17.06.2015 09:35:53. Zápis proveden dne 15.07.2015.

V-2521/2015-714

Pořadí k 20.03.2015 09:04

### o Věcné břemeno zřizování a provozování vedení

- na části pozemku (dle geom.plánu č.4265-70/2017) umístění a provozování zemního kabelu NN, rozpojovací skříně

Oprávnění pro

EG.D, a.s., Lidická 1873/36, Černá Pole, 60200 Brno,  
RČ/IČO: 28085400

Povinnost k

Parcela: 2469/1

Listina Smlouva o zřízení věcného břemene - úplatná č.NM-014330044778/001 ze dne 13.10.2017. Právní účinky zápisu k okamžiku 25.10.2017 10:11:02. Zápis proveden dne 15.11.2017.

V-5800/2017-714

Pořadí k 25.10.2017 10:11

### o Věcné břemeno (podle listiny)

- služebnost na části pozemku (dle geom. plánu č. 4333-221/2018) spočívající v umístění a provozování komunikačního vedení a zařízení

Oprávnění pro

CETIN a.s., Českomoravská 2510/19, Libeň, 19000 Praha  
9, RČ/IČO: 04084063

Povinnost k

Parcela: 2469/1

Listina Smlouva o zřízení věcného břemene - úplatná č.160010-037301 ze dne 09.01.2019. Právní účinky zápisu k okamžiku 21.01.2019 09:57:07. Zápis proveden dne 12.02.2019.

V-254/2019-714

Pořadí k 21.01.2019 09:57

### o Věcné břemeno (podle listiny)

- služebnost na části pozemku (dle geom. plánu č. 4334-220/2018) spočívající v umístění a provozování komunikačního vedení a zařízení

Oprávnění pro

CETIN a.s., Českomoravská 2510/19, Libeň, 19000 Praha  
9, RČ/IČO: 04084063

Povinnost k

Parcela: 2469/1

Listina Smlouva o zřízení věcného břemene - úplatná č.160010-037301 ze dne 09.01.2019. Právní účinky zápisu k okamžiku 21.01.2019 09:57:07. Zápis proveden dne 12.02.2019.

V-254/2019-714

Pořadí k 21.01.2019 09:57

### o Věcné břemeno zřizování a provozování vedení

- na části pozemku (dle geom.plánu č.4409-138/2018) umístění a provozování kabelového vedení NN

Oprávnění pro

Nemovitosti jsou v územním obvodu, ve kterém vykonává státní správu katastru nemovitostí ČR

Katastrální úřad pro Vysočinu, Katastrální pracoviště Žďár nad Sázavou, kód: 714.

strana 4

# VÝPIS Z KATASTRU NEMOVITOSTÍ

prokazující stav evidovaný k datu 26.05.2022 05:53:23

Okres: CZ0635 Žďár nad Sázavou

Obec: 595209 Žďár nad Sázavou

Kat.území: 795232 Město Žďár

List vlastnictví: 1

V kat. území jsou pozemky vedeny v jedné číselné řadě

## Typ vztahu

### Oprávnění pro

EG.D, a.s., Lidická 1873/36, Černá Pole, 60200 Brno,  
RČ/IČO: 28085400

### Povinnost k

Parcela: 2469/1

Listina Smlouva o zřízení věcného břemene - úplatná č.NM-014330052800/001 ze dne 12.03.2019. Právní účinky zápisu k okamžiku 03.04.2019 09:37:57. Zápis proveden dne 24.04.2019.

V-1445/2019-714

Pořadí k 03.04.2019 09:37

### o Věcné břemeno zřizování a provozování vedení

- na části pozemku (dle geom.plánu č.4427-19/2019) umístění a provozování zemního kabelového vedení VN, optického sdělovacího vedení

### Oprávnění pro

EG.D, a.s., Lidická 1873/36, Černá Pole, 60200 Brno,  
RČ/IČO: 28085400

### Povinnost k

Parcela: 2971, Parcela: 2988

Listina Smlouva o zřízení věcného břemene - úplatná č.NM-014330052771/001 ze dne 01.07.2019. Právní účinky zápisu k okamžiku 23.07.2019 10:02:00. Zápis proveden dne 14.08.2019.

V-3462/2019-714

Pořadí k 23.07.2019 10:02

### o Věcné břemeno (podle listiny)

- služebnost na části pozemku (dle geom.plánu č.4472-856/2018) spočívající v umístění a provozování komunikačního vedení a zařízení

### Oprávnění pro

CETIN a.s., Českomoravská 2510/19, Libeň, 19000 Praha  
9, RČ/IČO: 04084063

### Povinnost k

Parcela: 2264/5, Parcela: 3287

Listina Smlouva o zřízení věcného břemene - úplatná ze dne 02.09.2019. Právní účinky zápisu k okamžiku 09.09.2019 09:44:10. Zápis proveden dne 01.10.2019.

V-4230/2019-714

Pořadí k 09.09.2019 09:44

### o Věcné břemeno zřizování a provozování vedení

- na části pozemku (dle geom.plánu č. 4798-2216/2021) umístění a provozování kabelového vedení NN

### Oprávnění pro

EG.D, a.s., Lidická 1873/36, Černá Pole, 60200 Brno,  
RČ/IČO: 28085400

### Povinnost k

Parcela: 3173

Listina Smlouva o zřízení věcného břemene - úplatná č.NM-014330064450/001-YPM ze dne 21.02.2022. Právní účinky zápisu k okamžiku 14.03.2022 08:58:45. Zápis proveden dne 05.04.2022.

V-1272/2022-714

Pořadí k 14.03.2022 08:58



VÝPIS Z KATASTRU NEMOVITOSTÍ  
prokazující stav evidovaný k datu 26.05.2022 05:53:23

Okres: CZ0635 Žďár nad Sázavou Obec: 595209 Žďár nad Sázavou  
Kat.území: 795232 Město Žďár List vlastnictví: 1  
V kat. území jsou pozemky vedeny v jedné číselné řadě

Typ vztahu

D Poznámky a další obdobné údaje

Typ vztahu

- o Změna číslování parcel  
přečísl.obnovou operátu z parcel(y) KN 2433/6  
Povinnost k  
Parcela: 3007
- o Změna číslování parcel  
přečísl.obnovou operátu z parcel(y) KN 2433/7  
Povinnost k  
Parcela: 2971
- o Změna číslování parcel  
přečísl.obnovou operátu z parcel(y) KN 702/6  
Povinnost k  
Parcela: 3287
- o Změna číslování parcel  
přečísl.obnovou operátu z parcel(y) KN 803/10  
Povinnost k  
Parcela: 3173
- o Změna číslování parcel  
přečísl.obnovou operátu z parcel(y) KN 807/2  
Povinnost k  
Parcela: 2988
- o Změna číslování parcel  
přečísl.obnovou operátu z parcel(y) PK 709/1  
Povinnost k  
Parcela: 2469/1

Plomby a upozornění - Bez zápisu

E Nabývací tituly a jiné podklady zápisu

Listina

- o Smlouva o převodu nemovitosti RI 685/1992 směnná ze dne 18.3.1992, registrováno dne 23.3.1992.

POLVZ:16/1992

Z-33500016/1992-714

Pro: Město Žďár nad Sázavou, Žižkova 227/1, Žďár nad Sázavou 1,  
59101 Žďár nad Sázavou

RČ/IČO: 00295841

- o Vznik práva ze zákona zákon č. 172/1991 Návrh na zápis některých nemovitých věcí z majetku ČR do vlastnictví obce ze dne 28.5.1992.

POLVZ:197/1996

Z-33500197/1996-714

Pro: Město Žďár nad Sázavou, Žižkova 227/1, Žďár nad Sázavou 1,  
59101 Žďár nad Sázavou

RČ/IČO: 00295841

- o Smlouva směnná ze dne 11.10.2002. Právní účinky vkladu práva ke dni 19.11.2002.

Nemovitosti jsou v územním obvodu, ve kterém vykonává státní správu katastru nemovitostí ČR  
Katastrální úřad pro Vysočinu, Katastrální pracoviště Žďár nad Sázavou, kód: 714.

# VÝPIS Z KATASTRU NEMOVITOSTÍ

prokazující stav evidovaný k datu 26.05.2022 05:53:23

Okres: CZ0635 Žďár nad Sázavou

Obec: 595209 Žďár nad Sázavou

Kat.území: 795232 Město Žďár

List vlastnictví: 1

V kat. území jsou pozemky vedeny v jedné číselné řadě

## Listina

- Pro: Město Žďár nad Sázavou, Žižkova 227/1, Žďár nad Sázavou 1, 59101 Žďár nad Sázavou V-1375/2002-714 RČ/IČO: 00295841
- o Smlouva směnná ze dne 21.02.2011. Právní účinky vkladu práva ke dni 01.03.2011. V-512/2011-714 RČ/IČO: 00295841
- Pro: Město Žďár nad Sázavou, Žižkova 227/1, Žďár nad Sázavou 1, 59101 Žďár nad Sázavou V-557/2011-714 RČ/IČO: 00295841
- o Smlouva směnná. Právní účinky vkladu práva ke dni 08.03.2011. V-2096/2019-714 RČ/IČO: 00295841
- Pro: Město Žďár nad Sázavou, Žižkova 227/1, Žďár nad Sázavou 1, 59101 Žďár nad Sázavou
- o Smlouva o bezúplatném převodu podle § 22 zákona č.219/2000 Sb. č.UZSVM/BZR/6884/2018-BZRM ze dne 19.03.2019. Právní účinky zápisu k okamžiku 13.05.2019 13:14:13. Zápis proveden dne 04.06.2019.

F Vztah bonitovaných půdně ekologických jednotek (BPEJ) k parcelám - Bez zápisu

Nemovitosti jsou v územním obvodu, ve kterém vykonává státní správu katastru nemovitostí ČR: Katastrální úřad pro Vysočinu, Katastrální pracoviště Žďár nad Sázavou, kód: 714.

Vyhotovil:

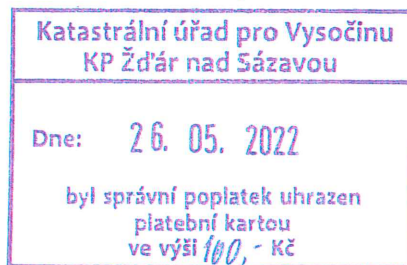
Vyhotoveno: 26.05.2022 05:53:29

Katastrální úřad pro Vysočinu, Katastrální pracoviště Žďár nad Sázavou

Švomová Iveta

Podpis, razítko:

Řízení PÚ: 537/2022







# VÝPIS Z KATASTRU NEMOVITOSTÍ

prokazující stav evidovaný k datu 26.05.2022 05:53:23

Okres: CZ0635 Žďár nad Sázavou

Obec: 595209 Žďár nad Sázavou

Kat.území: 795232 Město Žďár

List vlastnictví: 3489

V kat. území jsou pozemky vedeny v jedné číselné řadě

A Vlastník, jiný oprávněný	Identifikátor	Podíl
Vlastnické právo		
Kraj Vysočina, Žižkova 1882/57, 58601 Jihlava	70890749	
Hospodaření se svěřeným majetkem kraje		
Krajská správa a údržba silnic Vysočiny, příspěvková organizace, Kosovská 1122/16, 58601 Jihlava	00090450	

## ČÁSTEČNÝ VÝPIS

### B Nemovitosti

Pozemky				
Parcela	Výměra[m2]	Druh pozemku	Způsob využití	Způsob ochrany
2316/1	4609	ostatní plocha	silnice	rozsáhlé chráněné území
2316/2	589	ostatní plocha	jiná plocha	rozsáhlé chráněné území
2936/1	1720	ostatní plocha	silnice	rozsáhlé chráněné území
2936/2	791	ostatní plocha	jiná plocha	rozsáhlé chráněné území

### B1 Věcná práva sloužící ve prospěch nemovitostí v části B - Bez zápisu

### C Věcná práva zatěžující nemovitosti v části B včetně souvisejících údajů

#### Typ vztahu

#### o Věcné břemeno (podle listiny)

- užívání části pozemku (dle geom.plánu č.2464-143/2006) za účelem zřízení a provozování stavby "Žďár nad Sázavou-přípojka NN,Čtverák" vč. práva vstupu a vjezdu za účelem údržby a opravy

#### Oprávnění pro

EG.D, a.s., Lidická 1873/36, Černá Pole, 60200 Brno,  
RČ/IČO: 28085400

#### Povinnost k

Parcela: 2936/1, Parcela: 2936/2

Listina Smlouva o zřízení věcného břemene - úplatná ze dne 01.09.2008. Právní účinky vkladu práva ke dni 08.10.2008.

V-3172/2008-714

Pořadí k datu podle právní úpravy účinné v době vzniku práva

#### o Věcné břemeno (podle listiny)

- služebnost užívání části pozemku (dle geom.plánu č.3796-1465/2013) spočívající ve zřízení a provozování stavby "Místní komunikace-sídliště Klafar na ulici Dolní,Žďár nad Sázavou-SO 351-přeložka vodovodu" vč.vstupu a vjezdu na dobu provozování stavby

#### Oprávnění pro

Město Žďár nad Sázavou, Žižkova 227/1, Žďár nad Sázavou  
1, 59101 Žďár nad Sázavou, RČ/IČO: 00295841

#### Povinnost k

Parcela: 2316/1

Listina Smlouva o zřízení věcného břemene - bezúplatná č.OM 249/2015 ze dne 20.03.2015. Právní účinky zápisu k okamžiku 26.03.2015 09:28:48. Zápis proveden dne 16.04.2015.



# VÝPIS Z KATASTRU NEMOVITOSTÍ

prokazující stav evidovaný k datu 26.05.2022 05:53:23

Okres: CZ0635 Žďár nad Sázavou

Obec: 595209 Žďár nad Sázavou

Kat.území: 795232 Město Žďár

List vlastnictví: 3489

V kat. území jsou pozemky vedeny v jedné číselné řadě

Typ vztahu

Pořadí k 26.03.2015 09:28

V-1251/2015-714

o Věcné břemeno (podle listiny)

- služebnost užívání části pozemku (dle geom.plánu č.3793-416/2014) spočívající ve zřízení a provozování stavby "Žďár nad Sázavou, Jungmannova, Wonkova, ÚPS" včetně vstupu a vjezdu na dobu provozování stavby

Oprávnění pro

CETIN a.s., Českomoravská 2510/19, Libeň, 19000 Praha  
9, RČ/IČO: 04084063

Povinnost k

Parcela: 2316/1

Listina Smlouva o zřízení věcného břemene - úplatná ze dne 05.03.2015. Právní účinky zápisu k okamžiku 30.03.2015 09:18:23. Zápis proveden dne 21.04.2015.

V-1286/2015-714

Listina Souhlasné prohlášení o přechodu práv v důsledku rozdělení společnosti ze dne 02.06.2015. Právní účinky zápisu k okamžiku 17.06.2015 09:35:53. Zápis proveden dne 15.07.2015.

Pořadí k 30.03.2015 09:18

V-2521/2015-714

o Věcné břemeno (podle listiny)

- na části pozemku (dle geom.plánu č.4333-221/2018) zřízení a provozování stavby "16010-037301, RVDSL1721-M-J-ZDAR4696-ZDAR1HR-MET" včetně vstupu a vjezdu

Oprávnění pro

CETIN a.s., Českomoravská 2510/19, Libeň, 19000 Praha  
9, RČ/IČO: 04084063

Povinnost k

Parcela: 2936/2

Listina Smlouva o zřízení věcného břemene - úplatná č.OM80/2019 ze dne 19.02.2019. Právní účinky zápisu k okamžiku 13.03.2019 09:15:41. Zápis proveden dne 04.04.2019.

V-1044/2019-714

Pořadí k 13.03.2019 09:15

o Věcné břemeno (podle listiny)

- služebnost užívání části pozemku (dle geom.plánu č.4472-856/2018) spočívající ve zřízení a provozování stavby "11010-066001, RVDSL1723-M-J-ZDAR1HR-OK" včetně vstupu a vjezdu, na dobu provozování stavby

Oprávnění pro

CETIN a.s., Českomoravská 2510/19, Libeň, 19000 Praha  
9, RČ/IČO: 04084063

Povinnost k

Parcela: 2316/1

Listina Smlouva o zřízení věcného břemene - úplatná č.OM 481/2017 ze dne 04.12.2019. Právní účinky zápisu k okamžiku 20.02.2020 09:24:47. Zápis proveden dne 12.05.2020.

V-685/2020-714

Pořadí k 20.02.2020 09:24

## D Poznámky a další obdobné údaje - Bez zápisu

Nemovitosti jsou v územním obvodu, ve kterém vykonává státní správu katastru nemovitostí ČR  
Katastrální úřad pro Vysočinu, Katastrální pracoviště Žďár nad Sázavou, kód: 714.  
strana 2

# VÝPIS Z KATASTRU NEMOVITOSTÍ

prokazující stav evidovaný k datu 26.05.2022 05:53:23

Okres: CZ0635 Žďár nad Sázavou

Obec: 595209 Žďár nad Sázavou

Kat.území: 795232 Město Žďár

List vlastnictví: 3489

V kat. území jsou pozemky vedeny v jedné číselné řadě

Plomby a upozornění - Bez zápisu

E Nabývací tituly a jiné podklady zápisu

Listina

- o Rozhodnutí o přechodu nemovitostí do vlast.krajů (zák.č.157/2000 Sb.) Ministra dopravy a spojů ČR Č.j.: -3796/2001 -9-KM ze dne 10.09.2001.

Z-389/2002-714

Pro: Kraj Vysočina, Žižkova 1882/57, 58601 Jihlava

RČ/IČO: 70890749

- o Zřizovací listina rozpočtové či příspěvkové organizace ze dne 20.12.2001.

Z-389/2002-714

Pro: Krajská správa a údržba silnic Vysočiny, příspěvková organizace, Kosovská 1122/16, 58601 Jihlava

RČ/IČO: 00090450

- o Rozhodnutí o sloučení organizace ze dne 07.11.2006.

Z-225/2007-714

Pro: Krajská správa a údržba silnic Vysočiny, příspěvková organizace, Kosovská 1122/16, 58601 Jihlava

RČ/IČO: 00090450

- o Zřizovací listina rozpočtové či příspěvkové organizace Kraje vysočina - Dodatek č. 357 ze dne 15.09.2009.

Z-7141/2009-714

Pro: Krajská správa a údržba silnic Vysočiny, příspěvková organizace, Kosovská 1122/16, 58601 Jihlava

RČ/IČO: 00090450

F Vztah bonitovaných půdně ekologických jednotek (BPEJ) k parcelám - Bez zápisu

Nemovitosti jsou v územním obvodu, ve kterém vykonává státní správu katastru nemovitostí ČR: Katastrální úřad pro Vysočinu, Katastrální pracoviště Žďár nad Sázavou, kód: 714.

Vyhotovil:

Vyhotoveno: 26.05.2022 05:53:29

Katastrální úřad pro Vysočinu, Katastrální pracoviště Žďár nad Sázavou

Švomová Iveta

Podpis, razítko:

Řízení PÚ: 537/2022



Katastrální úřad pro Vysočinu  
KP Žďár nad Sázavou

Dne: 26. 05. 2022

byl správní poplatek uhrazen  
platební kartou  
ve výši 100 - Kč





# Informace o parcelách KN

Údaje katastru nemovitostí

Platnost k: 26.05.2022 06:36

as CZ0635 Žďár nad Sázavou  
Kat.území 795232 Město Žďár

Obec 595209 Žďár nad Sázavou

Parcela 2261

Výměra [m2] 216

Výměra vypočtena Ze souřadnic v S-JTSK

Druh pozemku zastavěná plocha a nádvoří

Způsob ochrany rozsáhlé chráněné území

Mapa DKM - NOVÉ MĚSTO na Moravě, 6-7/12

Řízení V-114/2009-714

Na pozemku stojí stavba Žďár nad Sázavou 5, č.p. 1222, byt.dům

LV	Vlastník, jiný oprávněný	Char.	Spoluvl.podíl	Typ práv.vztahu
10126	Augusta Tomáš a Augustová Magdalena, Vysocká 1222/2, Žďár nad Sázavou 5, 59101 Žďár nad Sázavou		753/3038	Vlastnické právo
	Filip David Bc. a Filipová Nela Ing., Purkyňova 474/13, Žďár nad Sázavou 2, 59102 Žďár nad Sázavou, Vysocká 1222/2, Žďár nad Sázavou 5, 59101 Žďár nad Sázavou		1541/6076	Vlastnické právo
	Hladík Ivan, Vysocká 1222/2, Žďár nad Sázavou 5, 59101 Žďár nad Sázavou		109/434	Vlastnické právo
	Šimurda Ivo, Vysocká 1222/2, Žďár nad Sázavou 5, 59101 Žďár nad Sázavou		1503/12152	Vlastnické právo
	Šimurdová Adlerová Nikola, Vysocká 1222/2, Žďár nad Sázavou 5, 59101 Žďár nad Sázavou		1503/12152	Vlastnické právo

Parcela 2264/1

Výměra [m2] 1171

Výměra vypočtena Graficky nebo v digitalizované mapě

Druh pozemku ostatní plocha

Způsob využití jiná plocha

Způsob ochrany rozsáhlé chráněné území

Mapa DKM - NOVÉ MĚSTO na Moravě, 6-7/12

Řízení V-114/2009-714

LV	Vlastník, jiný oprávněný	Char.	Spoluvl.podíl	Typ práv.vztahu
10126	Augusta Tomáš a Augustová Magdalena, Vysocká 1222/2, Žďár nad Sázavou 5, 59101 Žďár nad Sázavou		753/3038	Vlastnické právo
	Filip David Bc. a Filipová Nela Ing., Purkyňova 474/13, Žďár nad Sázavou 2, 59102 Žďár nad Sázavou, Vysocká 1222/2, Žďár nad Sázavou 5, 59101 Žďár nad Sázavou		1541/6076	Vlastnické právo
	Hladík Ivan, Vysocká 1222/2, Žďár nad Sázavou 5, 59101 Žďár nad Sázavou		109/434	Vlastnické právo
	Šimurda Ivo, Vysocká 1222/2, Žďár nad Sázavou 5, 59101 Žďár nad Sázavou		1503/12152	Vlastnické právo
	Šimurdová Adlerová Nikola, Vysocká 1222/2, Žďár nad Sázavou 5, 59101 Žďár nad Sázavou		1503/12152	Vlastnické právo

Parcela 2445

K nemovitosti je zapsáno jiné věcné právo, poznámka nebo upozornění

Výměra [m2] 197

Výměra vypočtena Ze souřadnic v S-JTSK

Druh pozemku zastavěná plocha a nádvoří

Způsob ochrany rozsáhlé chráněné území

Mapa DKM - NOVÉ MĚSTO na Moravě, 6-7/12

Řízení V-6585/2017-714

Součástí je stavba Žďár nad Sázavou 5, č.p. 1008, bydlení

LV	Vlastník, jiný oprávněný	Char.	Spoluvl.podíl	Typ práv.vztahu
3351	Havlíková Marie, Vysocká 1008/12, Žďár nad Sázavou 5, 59101 Žďár nad Sázavou			Vlastnické právo

Parcela 2446/1

Výměra [m2] 453

Výměra vypočtena Graficky nebo v digitalizované mapě

Druh pozemku zahrada

Způsob ochrany rozsáhlé chráněné území, zemědělský půdní fond

Mapa DKM - NOVÉ MĚSTO na Moravě, 6-7/12

Řízení V-6585/2017-714

# Informace o parcelách KN

Údaje katastru nemovitostí

Platnost k: 26.05.2022 06:36

Okres CZ0635 Žďár nad Sázavou

Obec 595209 Žďár nad Sázavou

Kat.území 795232 Město Žďár

Parcela 2446/1

Kód BPEJ Výměra  
83421 453

LV	Vlastník, jiný oprávněný	Char.	Spoluvl.podíl	Typ práv.vztahu
3351	Havlíková Marie, Vysocká 1008/12, Žďár nad Sázavou 5, 59101 Žďár nad Sázavou			Vlastnické právo

Parcela 2447

K nemovitosti je zapsáno jiné věcné právo, poznámka nebo upozornění

Výměra [m2] 166 Výměra vypočtena Ze souřadnic v S-JTSK

Druh pozemku zastavěná plocha a nádvoří

Způsob ochrany rozsáhlé chráněné území

Mapa DKM - NOVÉ MĚSTO na Moravě, 6-7/12 Řízení Z-484/2014-714

Součástí je stavba Žďár nad Sázavou 5, č.p. 821, bydlení

LV	Vlastník, jiný oprávněný	Char.	Spoluvl.podíl	Typ práv.vztahu
804	Lojek Miroslav, Vysocká 821/14, Žďár nad Sázavou 5, 59101 Žďár nad Sázavou			Vlastnické právo

Parcela 2448

K nemovitosti je zapsáno jiné věcné právo, poznámka nebo upozornění

Výměra [m2] 483 Výměra vypočtena Graficky nebo v digitalizované mapě

Druh pozemku zahrada

Způsob ochrany rozsáhlé chráněné území, zemědělský půdní fond

Mapa DKM - NOVÉ MĚSTO na Moravě, 6-7/12 Řízení Z-33501579/2000-714

Kód BPEJ Výměra  
83421 483

LV	Vlastník, jiný oprávněný	Char.	Spoluvl.podíl	Typ práv.vztahu
804	Lojek Miroslav, Vysocká 821/14, Žďár nad Sázavou 5, 59101 Žďár nad Sázavou			Vlastnické právo

Parcela 2449

K nemovitosti je zapsáno jiné věcné právo, poznámka nebo upozornění

Výměra [m2] 139 Výměra vypočtena Ze souřadnic v S-JTSK

Druh pozemku zastavěná plocha a nádvoří

Způsob ochrany rozsáhlé chráněné území

Mapa DKM - NOVÉ MĚSTO na Moravě, 6-7/12 Řízení Z-3617/2019-714

Součástí je stavba Žďár nad Sázavou 5, č.p. 981, rod.dům

LV	Vlastník, jiný oprávněný	Char.	Spoluvl.podíl	Typ práv.vztahu
505	Lázníčka Karel, Vysocká 981/16, Žďár nad Sázavou 5, 59101 Žďár nad Sázavou		1/3	Vlastnické právo
	Lázníčka Martin, Luční 1042/50, Žďár nad Sázavou 5, 59101 Žďár nad Sázavou		1/3	Vlastnické právo
	Lázníčková Dana Ing., Vysocká 981/16, Žďár nad Sázavou 5, 59101 Žďár nad Sázavou		1/3	Vlastnické právo

Parcela 2450

K nemovitosti je zapsáno jiné věcné právo, poznámka nebo upozornění

Výměra [m2] 492 Výměra vypočtena Graficky nebo v digitalizované mapě

Druh pozemku zahrada

Způsob ochrany rozsáhlé chráněné území, zemědělský půdní fond

Mapa DKM - NOVÉ MĚSTO na Moravě, 6-6/34 Řízení Z-3617/2019-714

Kód BPEJ Výměra  
83421 492

# Informace o parcelách KN

Údaje katastru nemovitostí

Platnost k: 26.05.2022 06:36

kres CZ0635 Žďár nad Sázavou  
kat.území 795232 Město Žďár

Obec 595209 Žďár nad Sázavou

Parcela 2450

LV	Vlastník, jiný oprávněný	Char.	Spoluhl.podíl	Typ práv.vztahu
505	Lázníčka Karel, Vysocká 981/16, Žďár nad Sázavou 5, 59101 Žďár nad Sázavou		1/3	Vlastnické právo
	Lázníčka Martin, Luční 1042/50, Žďár nad Sázavou 5, 59101 Žďár nad Sázavou		1/3	Vlastnické právo
	Lázníčková Dana Ing., Vysocká 981/16, Žďár nad Sázavou 5, 59101 Žďár nad Sázavou		1/3	Vlastnické právo

Parcela 2451

K nemovitosti je zapsáno jiné věcné právo, poznámka nebo upozornění

Výměra [m2] 135

Výměra vypočtena Ze souřadnic v S-JTSK

Druh pozemku zastavěná plocha a nádvoří

Způsob ochrany rozsáhlé chráněné území

Mapa DKM - NOVÉ MĚSTO na Moravě, 6-6/34

Řízení Z-3899/2020-714

Součástí je stavba Žďár nad Sázavou 5, č.p. 832, rod.dům

LV	Vlastník, jiný oprávněný	Char.	Spoluhl.podíl	Typ práv.vztahu
548	Skryja Vojtěch, Vysocká 832/18, Žďár nad Sázavou 5, 59101 Žďár nad Sázavou		1/4	Vlastnické právo
	Skryjová Dana, Vysocká 832/18, Žďár nad Sázavou 5, 59101 Žďár nad Sázavou		3/4	Vlastnické právo

Parcela 2452/1

K nemovitosti je zapsáno jiné věcné právo, poznámka nebo upozornění

Výměra [m2] 486

Výměra vypočtena Graficky nebo v digitalizované mapě

Druh pozemku zahrada

Způsob ochrany rozsáhlé chráněné území, zemědělský půdní fond

Mapa DKM - NOVÉ MĚSTO na Moravě, 6-6/34

Řízení Z-3899/2020-714

Kód BPEJ Výměra  
83421 486

LV	Vlastník, jiný oprávněný	Char.	Spoluhl.podíl	Typ práv.vztahu
548	Skryja Vojtěch, Vysocká 832/18, Žďár nad Sázavou 5, 59101 Žďár nad Sázavou		1/4	Vlastnické právo
	Skryjová Dana, Vysocká 832/18, Žďár nad Sázavou 5, 59101 Žďár nad Sázavou		3/4	Vlastnické právo

Parcela 2453

K nemovitosti je zapsáno jiné věcné právo, poznámka nebo upozornění

Výměra [m2] 346

Výměra vypočtena Graficky nebo v digitalizované mapě

Druh pozemku zastavěná plocha a nádvoří

Způsob ochrany rozsáhlé chráněné území

Mapa DKM - NOVÉ MĚSTO na Moravě, 6-6/43

Řízení Z-484/2014-714

Součástí je stavba Žďár nad Sázavou 5, č.p. 837, rod.dům

LV	Vlastník, jiný oprávněný	Char.	Spoluhl.podíl	Typ práv.vztahu
3958	Ubr Kamil RNDr., Vysocká 837/20, Žďár nad Sázavou 5, 59101 Žďár nad Sázavou			Vlastnické právo

Parcela 2455

Výměra [m2] 345

Výměra vypočtena Graficky nebo v digitalizované mapě

Druh pozemku zastavěná plocha a nádvoří

Způsob ochrany rozsáhlé chráněné území

Mapa DKM - NOVÉ MĚSTO na Moravě, 6-6/43

Řízení Z-484/2014-714

Součástí je stavba Žďár nad Sázavou 5, č.p. 1072, rod.dům



# Informace o parcelách KN

Údaje katastru nemovitostí

Platnost k: 26.05.2022 06:36

Okres CZ0635 Žďár nad Sázavou  
Kat.území 795232 Město Žďár

Obec 595209 Žďár nad Sázavou

Parcela 2455

LV	Vlastník, jiný oprávněný	Char.	Spoluhl.podíl	Typ práv.vztahu
204	Perníčková Alena, Vysocká 1072/22, Žďár nad Sázavou 5, 59101 Žďár nad Sázavou			Vlastnické právo

Parcela 2457

K nemovitosti je zapsáno jiné věcné právo, poznámka nebo upozornění

Výměra [m2] 347

Výměra vypočtena Graficky nebo v digitalizované mapě

Druh pozemku zastavěná plocha a nádvoří

Způsob ochrany rozsáhlé chráněné území

Mapa DKM - NOVÉ MĚSTO na Moravě, 6-6/43

Řízení Z-484/2014-714

Součástí je stavba Žďár nad Sázavou 5, č.p. 1059, bydlení

LV	Vlastník, jiný oprávněný	Char.	Spoluhl.podíl	Typ práv.vztahu
591	Holán Vladimír Mgr.Bc., Vysocká 1059/24, Žďár nad Sázavou 5, 59101 Žďár nad Sázavou		1/6	Vlastnické právo
	Holánová Anna, Vysocká 1059/24, Žďár nad Sázavou 5, 59101 Žďár nad Sázavou		4/6	Vlastnické právo
	Košťálová Hana Mgr., Hyacintová 3181/20, Záběhlice, 10600 Praha 10		1/6	Vlastnické právo

Parcela 2459

K nemovitosti je zapsáno jiné věcné právo, poznámka nebo upozornění

Výměra [m2] 347

Výměra vypočtena Graficky nebo v digitalizované mapě

Druh pozemku zastavěná plocha a nádvoří

Způsob ochrany rozsáhlé chráněné území

Mapa DKM - NOVÉ MĚSTO na Moravě, 6-6/43

Řízení Z-484/2014-714

Součástí je stavba Žďár nad Sázavou 5, č.p. 998, bydlení

LV	Vlastník, jiný oprávněný	Char.	Spoluhl.podíl	Typ práv.vztahu
188	Zich Zdeněk a Zichová Marie, Vysocká 998/26, Žďár nad Sázavou 5, 59101 Žďár nad Sázavou			Vlastnické právo

Parcela 2461

K nemovitosti je zapsáno jiné věcné právo, poznámka nebo upozornění

Výměra [m2] 349

Výměra vypočtena Graficky nebo v digitalizované mapě

Druh pozemku zastavěná plocha a nádvoří

Způsob ochrany rozsáhlé chráněné území

Mapa DKM - NOVÉ MĚSTO na Moravě, 6-6/43

Řízení Z-484/2014-714

Součástí je stavba Žďár nad Sázavou 5, č.p. 829, rod.dům

LV	Vlastník, jiný oprávněný	Char.	Spoluhl.podíl	Typ práv.vztahu
224	Řádková Lucie Ing. Ph.D., Vejmluvova 386/3, Žďár nad Sázavou 2, 59102 Žďár nad Sázavou			Vlastnické právo

Parcela 2463

Výměra [m2] 348

Výměra vypočtena Graficky nebo v digitalizované mapě

Druh pozemku zastavěná plocha a nádvoří

Způsob ochrany rozsáhlé chráněné území

Mapa DKM - NOVÉ MĚSTO na Moravě, 6-6/43

Řízení Z-484/2014-714

Součástí je stavba Žďár nad Sázavou 5, č.p. 813, rod.dům

LV	Vlastník, jiný oprávněný	Char.	Spoluhl.podíl	Typ práv.vztahu
232	Kunc Martin, Vysocká 813/30, Žďár nad Sázavou 5, 59101 Žďár nad Sázavou			Vlastnické právo

# Informace o parcelách KN

Údaje katastru nemovitostí

Platnost k: 26.05.2022 06:36

Okres CZ0635 Žďár nad Sázavou  
Kat.území 795232 Město Žďár

Obec 595209 Žďár nad Sázavou

Parcela 2465

Výměra [m2] 141

Druh pozemku zastavěná plocha a nádvoří

Způsob ochrany rozsáhlé chráněné území

Mapa DKM - NOVÉ MĚSTO na Moravě, 6-6/43

Součástí je stavba Žďár nad Sázavou 5, č.p. 1019, bydlení

K nemovitosti je zapsáno jiné věcné právo, poznámka nebo upozornění

Výměra vypočtena Ze souřadnic v S-JTSK

LV	Vlastník, jiný oprávněný	Char.	Spoluhl.podíl	Typ práv.vztahu
540	Škoda Vojtěch, Vysocká 1019/32, Žďár nad Sázavou 5, 59101 Žďár nad Sázavou			Vlastnické právo

Parcela 2466

Výměra [m2] 209

Druh pozemku zastavěná plocha a nádvoří

Způsob ochrany rozsáhlé chráněné území

Mapa DKM - NOVÉ MĚSTO na Moravě, 6-6/43

LV Vlastník, jiný oprávněný  
540 Škoda Vojtěch, Vysocká 1019/32, Žďár nad Sázavou 5, 59101 Žďár nad Sázavou

K nemovitosti je zapsáno jiné věcné právo, poznámka nebo upozornění

Výměra vypočtena Graficky nebo v digitalizované mapě

Způsob využití společný dvůr

Řízení Z-33501407/2000-714

LV	Vlastník, jiný oprávněný	Char.	Spoluhl.podíl	Typ práv.vztahu
540	Škoda Vojtěch, Vysocká 1019/32, Žďár nad Sázavou 5, 59101 Žďár nad Sázavou			Vlastnické právo

Parcela 2469/2

Výměra [m2] 1

Druh pozemku ostatní plocha

Způsob ochrany rozsáhlé chráněné území

Mapa DKM - NOVÉ MĚSTO na Moravě, 6-6/43

LV Vlastník, jiný oprávněný  
231 Kudrna František, č.p. 4, 59255 Bohdalec

Výměra vypočtena Graficky nebo v digitalizované mapě

Způsob využití jiná plocha

Řízení Z-3065/2009-714

LV	Vlastník, jiný oprávněný	Char.	Spoluhl.podíl	Typ práv.vztahu
231	Kudrna František, č.p. 4, 59255 Bohdalec			Vlastnické právo

Parcela 2469/3

Výměra [m2] 3

Druh pozemku ostatní plocha

Způsob ochrany rozsáhlé chráněné území

Mapa DKM - NOVÉ MĚSTO na Moravě, 6-6/43

LV Vlastník, jiný oprávněný  
233 Mokří Rostislav, Vysocká 988/48, Žďár nad Sázavou 5, 59101 Žďár nad Sázavou

K nemovitosti je zapsáno jiné věcné právo, poznámka nebo upozornění

Výměra vypočtena Graficky nebo v digitalizované mapě

Způsob využití jiná plocha

Řízení V-1247/2003-714

LV	Vlastník, jiný oprávněný	Char.	Spoluhl.podíl	Typ práv.vztahu
233	Mokří Rostislav, Vysocká 988/48, Žďár nad Sázavou 5, 59101 Žďár nad Sázavou			Vlastnické právo

Parcela 2469/4

Výměra [m2] 5

Druh pozemku ostatní plocha

Způsob ochrany rozsáhlé chráněné území

Mapa DKM - NOVÉ MĚSTO na Moravě, 6-6/43

LV Vlastník, jiný oprávněný  
223 Havelka Jaroslav, Vysocká 845/50, Žďár nad Sázavou 5, 59101 Žďár nad Sázavou

Výměra vypočtena Graficky nebo v digitalizované mapě

Způsob využití jiná plocha

Řízení V-1247/2003-714

LV	Vlastník, jiný oprávněný	Char.	Spoluhl.podíl	Typ práv.vztahu
223	Havelka Jaroslav, Vysocká 845/50, Žďár nad Sázavou 5, 59101 Žďár nad Sázavou			Vlastnické právo

# Informace o parcelách KN

Údaje katastru nemovitostí

Platnost k: 26.05.2022 06:36

Katastr  
pro V  
Katastr  
žďár n

Okres CZ0635 Žďár nad Sázavou  
Kat.území 795232 Město Žďár

Obec 595209 Žďár nad Sázavou

Parcela	2469/5	K nemovitosti je zapsáno jiné věcné právo, poznámka nebo upozornění		
Výměra [m2]	7	Výměra vypočtena Graficky nebo v digitalizované mapě		
Druh pozemku	ostatní plocha	Způsob využití jiná plocha		
Způsob ochrany	rozsáhlé chráněné území			
Mapa	DKM - NOVÉ MĚSTO na Moravě, 6-6/43	Řízení	V-1285/2003-714	
LV	Vlastník, jiný oprávněný	Char.	Spoluhl.podíl	Typ práv.vztahu
194	Žák Pavel, Vysocká 834/52, Žďár nad Sázavou 5, 59101 Žďár nad Sázavou		1/2	Vlastnické právo
	Žáková Jana, Vysocká 834/52, Žďár nad Sázavou 5, 59101 Žďár nad Sázavou		1/2	Vlastnické právo

Parcela	2469/6			
Výměra [m2]	8	Výměra vypočtena Graficky nebo v digitalizované mapě		
Druh pozemku	ostatní plocha	Způsob využití jiná plocha		
Způsob ochrany	rozsáhlé chráněné území			
Mapa	DKM - NOVÉ MĚSTO na Moravě, 6-6/43	Řízení	V-1285/2003-714	
LV	Vlastník, jiný oprávněný	Char.	Spoluhl.podíl	Typ práv.vztahu
195	Šuška Josef, Vysocká 836/54, Žďár nad Sázavou 5, 59101 Žďár nad Sázavou		1/2	Vlastnické právo
	Šuška Zdeněk, Vysocká 836/54, Žďár nad Sázavou 5, 59101 Žďár nad Sázavou		1/2	Vlastnické právo

Parcela	2469/7			
Výměra [m2]	7	Výměra vypočtena Graficky nebo v digitalizované mapě		
Druh pozemku	ostatní plocha	Způsob využití jiná plocha		
Způsob ochrany	rozsáhlé chráněné území			
Mapa	DKM - NOVÉ MĚSTO na Moravě, 6-6/43	Řízení	V-1248/2003-714	
LV	Vlastník, jiný oprávněný	Char.	Spoluhl.podíl	Typ práv.vztahu
553	Hromádková Monika, Vysocká 842/56, Žďár nad Sázavou 5, 59101 Žďár nad Sázavou			Vlastnické právo

Parcela	2481			
Výměra [m2]	457	Výměra vypočtena Ze souřadnic v S-JTSK		
Druh pozemku	zastavěná plocha a nádvoří			
Způsob ochrany	rozsáhlé chráněné území			
Mapa	DKM - NOVÉ MĚSTO na Moravě, 6-6/43	Řízení	Z-567/2002-714	
Na pozemku stojí stavba Žďár nad Sázavou 5, č.p. 1080, byt.dům				
LV	Vlastník, jiný oprávněný	Char.	Spoluhl.podíl	Typ práv.vztahu
7867	Prchal František, Purkyňova 452/3, Žďár nad Sázavou 2, 59102 Žďár nad Sázavou		509/8000	Vlastnické právo
	Prchal František, Vnitřní 1080/1, Žďár nad Sázavou 5, 59101 Žďár nad Sázavou		1527/8000	Vlastnické právo
	Slámová Alena, Libušínská 189/34, Žďár nad Sázavou 1, 59101 Žďár nad Sázavou		497/2000	Vlastnické právo
	Zedníček Vojtěch Ing., Vnitřní 1080/1, Žďár nad Sázavou 5, 59101 Žďár nad Sázavou		497/2000	Vlastnické právo
	Zichová Marta, Vnitřní 1080/1, Žďár nad Sázavou 5, 59101 Žďár nad Sázavou		497/2000	Vlastnické právo



# Informace o parcelách KN

Údaje katastru nemovitostí

Platnost k: 26.05.2022 06:36

Okres CZ0635 Žďár nad Sázavou  
Kat.území 795232 Město Žďár

Obec 595209 Žďár nad Sázavou

Parcela	2482	K nemovitosti je zapsáno jiné věcné právo, poznámka nebo upozornění		
Výměra [m2]	2774	Výměra vypočtena Ze souřadnic v S-JTSK		
Druh pozemku	ostatní plocha	Způsob využití zeleň		
Způsob ochrany	rozsáhlé chráněné území	Řízení Z-33501047/2000-714		
Mapa	DKM - NOVÉ MĚSTO na Moravě, 6-6/43			
LV	Vlastník, jiný oprávněný	Char.	Spoluvl.podíl	Typ práv.vztahu
1	Město Žďár nad Sázavou, Žižkova 227/1, Žďár nad Sázavou 1, 59101 Žďár nad Sázavou			Vlastnické právo

Parcela	2483	K nemovitosti je zapsáno jiné věcné právo, poznámka nebo upozornění		
Výměra [m2]	335	Výměra vypočtena Graficky nebo v digitalizované mapě		
Druh pozemku	zastavěná plocha a nádvoří			
Způsob ochrany	rozsáhlé chráněné území	Řízení Z-484/2014-714		
Mapa	DKM - NOVÉ MĚSTO na Moravě, 6-6/43			
Součástí je stavba	Žďár nad Sázavou 5, č.p. 815, rod.dům			
LV	Vlastník, jiný oprávněný	Char.	Spoluvl.podíl	Typ práv.vztahu
211	Mokrý Jiří, Vysocká 815/34, Žďár nad Sázavou 5, 59101 Žďár nad Sázavou			Vlastnické právo

Parcela	2485	Výměra vypočtena Graficky nebo v digitalizované mapě		
Výměra [m2]	335			
Druh pozemku	zastavěná plocha a nádvoří			
Způsob ochrany	rozsáhlé chráněné území	Řízení Z-484/2014-714		
Mapa	DKM - NOVÉ MĚSTO na Moravě, 6-6/43			
Součástí je stavba	Žďár nad Sázavou 5, č.p. 830, bydlení			
LV	Vlastník, jiný oprávněný	Char.	Spoluvl.podíl	Typ práv.vztahu
196	Panáčková Alena, Hrbov 73, 58813 Polná			Vlastnické právo

Parcela	2488	Výměra vypočtena Graficky nebo v digitalizované mapě		
Výměra [m2]	340			
Druh pozemku	zastavěná plocha a nádvoří			
Způsob ochrany	rozsáhlé chráněné území	Řízení Z-484/2014-714		
Mapa	DKM - NOVÉ MĚSTO na Moravě, 6-6/43			
Součástí je stavba	Žďár nad Sázavou 5, č.p. 996, bydlení			
LV	Vlastník, jiný oprávněný	Char.	Spoluvl.podíl	Typ práv.vztahu
362	Šikl Karel, Vysocká 996/38, Žďár nad Sázavou 5, 59101 Žďár nad Sázavou			Vlastnické právo

Parcela	2490/1	K nemovitosti je zapsáno jiné věcné právo, poznámka nebo upozornění		
Výměra [m2]	314	Výměra vypočtena Graficky nebo v digitalizované mapě		
Druh pozemku	zastavěná plocha a nádvoří			
Způsob ochrany	chráněná krajinná oblast	Řízení Z-2385/2020-714		
Mapa	DKM - NOVÉ MĚSTO na Moravě, 6-6/43			
Součástí je stavba	Žďár nad Sázavou 5, č.p. 848, rod.dům			
LV	Vlastník, jiný oprávněný	Char.	Spoluvl.podíl	Typ práv.vztahu
606	Blaha Karel a Blahová Markéta, Vysocká 848/40, Žďár nad Sázavou 5, 59101 Žďár nad Sázavou			Vlastnické právo



# Informace o parcelách KN

Údaje katastru nemovitostí

Platnost k: 26.05.2022 06:36

Okres CZ0635 Žďár nad Sázavou  
Kat.území 795232 Město Žďár

Obec 595209 Žďár nad Sázavou

Parcela	2492	K nemovitosti je zapsáno jiné věcné právo, poznámka nebo upozornění		
Výměra [m2]	319	Výměra vypočtena Graficky nebo v digitalizované mapě		
Druh pozemku	zastavěná plocha a nádvoří			
Způsob ochrany	rozsáhlé chráněné území			
Mapa	DKM - NOVÉ MĚSTO na Moravě, 6-6/43	Řízení	Z-484/2014-714	
Součástí je stavba	Žďár nad Sázavou 5, č.p. 822, rod.dům			
LV	Vlastník, jiný oprávněný	Char.	Spoluhl.podíl	Typ práv.vztahu
255	Sedlák Zbyněk Ing., Absolonova 642/26, Komín, 62400 Brno			Vlastnické právo

Parcela	2494	K nemovitosti je zapsáno jiné věcné právo, poznámka nebo upozornění		
Výměra [m2]	312	Výměra vypočtena Graficky nebo v digitalizované mapě		
Druh pozemku	zastavěná plocha a nádvoří			
Způsob ochrany	rozsáhlé chráněné území			
Mapa	DKM - NOVÉ MĚSTO na Moravě, 6-6/43	Řízení	Z-484/2014-714	
Součástí je stavba	Žďár nad Sázavou 5, č.p. 827, bydlení			
LV	Vlastník, jiný oprávněný	Char.	Spoluavl.podíl	Typ práv.vztahu
245	Odvárka David Bc. a Odvárková Martina Lucia, Stržanov 112, 59102 Žďár nad Sázavou		1/2	Vlastnické právo
	Růžička Aleš Ing., Vysocká 2503/23, Žďár nad Sázavou 5, 59101 Žďár nad Sázavou		1/4	Vlastnické právo
	Růžička Karel Ing., Smetanova 2006, 25228 Černošice		1/4	Vlastnické právo

Parcela	2496			
Výměra [m2]	311	Výměra vypočtena	Graficky nebo v digitalizované mapě	
Druh pozemku	zastavěná plocha a nádvoří			
Způsob ochrany	rozsáhlé chráněné území			
Mapa	DKM - NOVÉ MĚSTO na Moravě, 6-6/43	Řízení	Z-484/2014-714	
Součástí je stavba	Žďár nad Sázavou 5, č.p. 808, bydlení			
LV	Vlastník, jiný oprávněný	Char.	Spoluavl.podíl	Typ práv.vztahu
231	Kudrna František, č.p. 4, 59255 Bohdalec			Vlastnické právo

Parcela	2498	K nemovitosti je zapsáno jiné věcné právo, poznámka nebo upozornění		
Výměra [m2]	300	Výměra vypočtena Graficky nebo v digitalizované mapě		
Druh pozemku	zastavěná plocha a nádvoří			
Způsob ochrany	rozsáhlé chráněné území			
Mapa	DKM - NOVÉ MĚSTO na Moravě, 6-6/43	Řízení	Z-484/2014-714	
Součástí je stavba	Žďár nad Sázavou 5, č.p. 988, bydlení			
LV	Vlastník, jiný oprávněný	Char.	Spoluvl.podíl	Typ práv.vztahu
233	Mokří Rostislav, Vysocká 988/48, Žďár nad Sázavou 5, 59101 Žďár nad Sázavou			Vlastnické právo

Parcela	2500		
Výměra [m2]	307	Výměra vypočtena	Graficky nebo v digitalizované mapě
Druh pozemku	zastavěná plocha a nádvoří		
Způsob ochrany	rozsáhlé chráněné území		
Mapa	DKM - NOVÉ MĚSTO na Moravě, 6-6/43	Řízení	Z-484/2014-714
Součástí je stavba	Žďár nad Sázavou 5, č.p. 845, rod.dům		

# Informace o parcelách KN

Údaje katastru nemovitostí

Platnost k: 26.05.2022 06:36

Okres CZ0635 Žďár nad Sázavou  
Kat.území 795232 Město Žďár

Obec 595209 Žďár nad Sázavou

Parcela 2500

LV	Vlastník, jiný oprávněný	Char.	Spoluvl.podíl	Typ práv.vztahu
223	Havelka Jaroslav, Vysocká 845/50, Žďár nad Sázavou 5, 59101 Žďár nad Sázavou			Vlastnické právo

Parcela 2502

K nemovitosti je zapsáno jiné věcné právo, poznámka nebo upozornění

Výměra [m2] 314

Výměra vypočtena Graficky nebo v digitalizované mapě

Druh pozemku zastavěná plocha a nádvoří

Způsob ochrany rozsáhlé chráněné území

Mapa DKM - NOVÉ MĚSTO na Moravě, 6-6/43

Řízení Z-484/2014-714

Součástí je stavba Žďár nad Sázavou 5, č.p. 834, rod.dům

LV	Vlastník, jiný oprávněný	Char.	Spoluvl.podíl	Typ práv.vztahu
194	Žák Pavel, Vysocká 834/52, Žďár nad Sázavou 5, 59101 Žďár nad Sázavou		1/2	Vlastnické právo
	Žáková Jana, Vysocká 834/52, Žďár nad Sázavou 5, 59101 Žďár nad Sázavou		1/2	Vlastnické právo

Parcela 2504

K nemovitosti je zapsáno jiné věcné právo, poznámka nebo upozornění

Výměra [m2] 361

Výměra vypočtena Graficky nebo v digitalizované mapě

Druh pozemku zastavěná plocha a nádvoří

Způsob ochrany rozsáhlé chráněné území

Mapa DKM - NOVÉ MĚSTO na Moravě, 6-6/43

Řízení Z-484/2014-714

Součástí je stavba Žďár nad Sázavou 5, č.p. 836, bydlení

LV	Vlastník, jiný oprávněný	Char.	Spoluvl.podíl	Typ práv.vztahu
195	Šuška Josef, Vysocká 836/54, Žďár nad Sázavou 5, 59101 Žďár nad Sázavou		1/2	Vlastnické právo
	Šuška Zdeněk, Vysocká 836/54, Žďár nad Sázavou 5, 59101 Žďár nad Sázavou		1/2	Vlastnické právo

Parcela 2506/1

Výměra [m2] 310

Výměra vypočtena Graficky nebo v digitalizované mapě

Druh pozemku zastavěná plocha a nádvoří

Způsob ochrany rozsáhlé chráněné území

Mapa DKM - NOVÉ MĚSTO na Moravě, 6-6/43

Řízení Z-484/2014-714

Součástí je stavba Žďár nad Sázavou 5, č.p. 842, rod.dům

LV	Vlastník, jiný oprávněný	Char.	Spoluvl.podíl	Typ práv.vztahu
553	Hromádková Monika, Vysocká 842/56, Žďár nad Sázavou 5, 59101 Žďár nad Sázavou			Vlastnické právo

Parcela 2986

Výměra [m2] 338

Výměra vypočtena Graficky nebo v digitalizované mapě

Druh pozemku zastavěná plocha a nádvoří

Způsob ochrany rozsáhlé chráněné území

Mapa DKM - NOVÉ MĚSTO na Moravě, 6-6/43

Řízení Z-484/2014-714

Součástí je stavba Žďár nad Sázavou 5, č.p. 703, rod.dům

LV	Vlastník, jiný oprávněný	Char.	Spoluvl.podíl	Typ práv.vztahu
3277	Cígler Martin, K Přehradě 703/2, Žďár nad Sázavou 5, 59101 Žďár nad Sázavou			Vlastnické právo

# Informace o parcelách KN

Údaje katastru nemovitostí

Platnost k: 26.05.2022 06:36

pro  
Katastr  
Žďár

Okres CZ0635 Žďár nad Sázavou  
Kat.území 795232 Město Žďár

Obec 595209 Žďár nad Sázavou

Parcela 2996

Výměra [m2] 210

Výměra vypočtena Ze souřadnic v S-JTSK

Druh pozemku zastavěná plocha a nádvoří

Způsob ochrany rozsáhlé chráněné území

Mapa DKM - NOVÉ MĚSTO na Moravě, 6-6/43

Řízení V-2088/2005-714

Na pozemku stojí stavba Žďár nad Sázavou 5, č.p. 1210, byt.dům

LV	Vlastník, jiný oprávněný	Char.	Spoluvl.podíl	Typ práv.vztahu
7962	Bojanovská Jitka, U kříže 612/5, Jinonice, 15800 Praha 5		1/4	Vlastnické právo
	Šindelář Antonín Ing. a Šindelářová Andrea, Vysocká 1210/27, Žďár nad Sázavou 5, 59101 Žďár nad Sázavou		1/4	Vlastnické právo
	Urbaníková Soňa, Vysocká 1210/27, Žďár nad Sázavou 5, 59101 Žďár nad Sázavou		1/4	Vlastnické právo
	Vaňková Božena, Vysocká 1210/27, Žďár nad Sázavou 5, 59101 Žďár nad Sázavou		1/4	Vlastnické právo

Parcela 2997

Výměra [m2] 545

Výměra vypočtena Graficky nebo v digitalizované mapě

Druh pozemku zahrada

Způsob ochrany rozsáhlé chráněné území, zemědělský půdní fond

Mapa DKM - NOVÉ MĚSTO na Moravě, 6-6/43

Řízení V-23/2015-714

Kód BPEJ Výměra  
83421 545

LV	Vlastník, jiný oprávněný	Char.	Spoluvl.podíl	Typ práv.vztahu
7962	Bojanovská Jitka, U kříže 612/5, Jinonice, 15800 Praha 5		1/4	Vlastnické právo
	Šindelář Antonín Ing. a Šindelářová Andrea, Vysocká 1210/27, Žďár nad Sázavou 5, 59101 Žďár nad Sázavou		1/4	Vlastnické právo
	Urbaníková Soňa, Vysocká 1210/27, Žďár nad Sázavou 5, 59101 Žďár nad Sázavou		1/4	Vlastnické právo
	Vaňková Božena, Vysocká 1210/27, Žďár nad Sázavou 5, 59101 Žďár nad Sázavou		1/4	Vlastnické právo

Parcela 2998

K nemovitosti je zapsáno jiné věcné právo, poznámka nebo upozornění

Výměra [m2] 378

Výměra vypočtena Ze souřadnic v S-JTSK

Druh pozemku zahrada

Způsob ochrany rozsáhlé chráněné území, zemědělský půdní fond

Mapa DKM - NOVÉ MĚSTO na Moravě, 6-6/43

Řízení Z-1989/2004-714

Kód BPEJ Výměra  
83421 378

LV	Vlastník, jiný oprávněný	Char.	Spoluvl.podíl	Typ práv.vztahu
10002	Česká republika			Vlastnické právo
	Státní pozemkový úřad, Husinecká 1024/11a, Žižkov, 13000 Praha 3			Příslušnost hospodařit s majetkem státu

Parcela 2999

K nemovitosti je zapsáno jiné věcné právo, poznámka nebo upozornění

Výměra [m2] 212

Výměra vypočtena Graficky nebo v digitalizované mapě

Druh pozemku zastavěná plocha a nádvoří

Způsob ochrany rozsáhlé chráněné území

Mapa DKM - NOVÉ MĚSTO na Moravě, 6-6/43

Řízení Z-484/2014-714

Součástí je stavba Žďár nad Sázavou 5, č.p. 672, bydlení



# Informace o parcelách KN

Údaje katastru nemovitostí

Platnost k: 26.05.2022 06:36

Okres CZ0635 Žďár nad Sázavou  
Kat.území 795232 Město Žďár

Obec 595209 Žďár nad Sázavou

Parcela 2999

LV	Vlastník, jiný oprávněný	Char.	Spoluvl.podíl	Typ práv.vztahu
212	Coufal Vlastislav a Coufalová Jana, Vysocká 672/25, Žďár nad Sázavou 5, 59101 Žďár nad Sázavou		3/4	Vlastnické právo
	Coufalová Jana, Vysocká 672/25, Žďár nad Sázavou 5, 59101 Žďár nad Sázavou		1/4	Vlastnické právo

Parcela 3000

K nemovitosti je zapsáno jiné věcné právo, poznámka nebo upozornění

Výměra [m2] 713

Výměra vypočtena Graficky nebo v digitalizované mapě

Druh pozemku zahrada

Způsob ochrany rozsáhlé chráněné území, zemědělský půdní fond

Mapa DKM - NOVÉ MĚSTO na Moravě, 6-7/21

Řízení Z-33501185/2000-714

Kód BPEJ Výměra  
83421 713

LV	Vlastník, jiný oprávněný	Char.	Spoluvl.podíl	Typ práv.vztahu
212	Coufal Vlastislav a Coufalová Jana, Vysocká 672/25, Žďár nad Sázavou 5, 59101 Žďár nad Sázavou		3/4	Vlastnické právo
	Coufalová Jana, Vysocká 672/25, Žďár nad Sázavou 5, 59101 Žďár nad Sázavou		1/4	Vlastnické právo

Parcela 3001

K nemovitosti je zapsáno jiné věcné právo, poznámka nebo upozornění

Výměra [m2] 252

Výměra vypočtena Ze souřadnic v S-JTSK

Druh pozemku zastavěná plocha a nádvoří

Způsob ochrany rozsáhlé chráněné území

Mapa DKM - NOVÉ MĚSTO na Moravě, 6-6/43

Řízení Z-6684/2012-714

Na pozemku stojí stavba Žďár nad Sázavou 5, č.p. 2503, rod.dům

LV	Vlastník, jiný oprávněný	Char.	Spoluvl.podíl	Typ práv.vztahu
1291	Růžička Aleš Ing. a Růžičková Marcela Ing., Vysocká 2503/23, Žďár nad Sázavou 5, 59101 Žďár nad Sázavou			Vlastnické právo

Parcela 3002/2

K nemovitosti je zapsáno jiné věcné právo, poznámka nebo upozornění

Výměra [m2] 126

Výměra vypočtena Graficky nebo v digitalizované mapě

Druh pozemku ostatní plocha

Způsob využití jiná plocha

Způsob ochrany rozsáhlé chráněné území

Mapa DKM - NOVÉ MĚSTO na Moravě, 6-6/43

Řízení Z-6690/2012-714

LV	Vlastník, jiný oprávněný	Char.	Spoluvl.podíl	Typ práv.vztahu
1291	Růžička Aleš Ing. a Růžičková Marcela Ing., Vysocká 2503/23, Žďár nad Sázavou 5, 59101 Žďár nad Sázavou			Vlastnické právo

Parcela 3003

K nemovitosti je zapsáno jiné věcné právo, poznámka nebo upozornění

Výměra [m2] 260

Výměra vypočtena Graficky nebo v digitalizované mapě

Druh pozemku zastavěná plocha a nádvoří

Způsob ochrany rozsáhlé chráněné území

Mapa DKM - NOVÉ MĚSTO na Moravě, 6-7/21

Řízení Z-484/2014-714

Součástí je stavba Žďár nad Sázavou 5, č.p. 632, rod.dům

LV	Vlastník, jiný oprávněný	Char.	Spoluvl.podíl	Typ práv.vztahu
370	Cudráková Eva, Vysocká 632/21, Žďár nad Sázavou 5, 59101 Žďár nad Sázavou			Vlastnické právo

# Informace o parcelách KN

Údaje katastru nemovitostí

Platnost k: 26.05.2022 06:35

Okres CZ0635 Žďár nad Sázavou

Obec 595209 Žďár nad Sázavou

Kat.území 795232 Město Žďár

Parcela 3005

K nemovitosti je zapsáno jiné věcné právo, poznámka nebo upozornění

Výměra [m2] 170

Výměra vypočtena Graficky nebo v digitalizované mapě

Druh pozemku zastavěná plocha a nádvoří

Způsob ochrany rozsáhlé chráněné území

Mapa DKM - NOVÉ MĚSTO na Moravě, 6-7/21

Řízení Z-484/2014-714

Součástí je stavba Žďár nad Sázavou 5, č.p. 631, rod.dům

LV Vlastník, jiný oprávněný

122 Chromá Kateřina, Vysocká 631/19, Žďár nad Sázavou 5, 59101 Žďár nad Sázavou

Char.

Spoluvl.podíl

Typ práv.vztahu

1/2

Vlastnické právo

Hloušková Olga, Vysocká 631/19, Žďár nad Sázavou 5, 59101 Žďár nad Sázavou

1/2

Vlastnické právo

Parcela 3006

K nemovitosti je zapsáno jiné věcné právo, poznámka nebo upozornění

Výměra [m2] 743

Výměra vypočtena Graficky nebo v digitalizované mapě

Druh pozemku zahrada

Způsob ochrany rozsáhlé chráněné území, zemědělský půdní fond

Mapa DKM - NOVÉ MĚSTO na Moravě, 6-7/21

Řízení Z-33501127/2000-714

Kód BPEJ Výměra

83421 743

LV Vlastník, jiný oprávněný

122 Chromá Kateřina, Vysocká 631/19, Žďár nad Sázavou 5, 59101 Žďár nad Sázavou

Char.

Spoluvl.podíl

Typ práv.vztahu

1/2

Vlastnické právo

Hloušková Olga, Vysocká 631/19, Žďár nad Sázavou 5, 59101 Žďár nad Sázavou

1/2

Vlastnické právo

Parcela 3008

K nemovitosti je zapsáno jiné věcné právo, poznámka nebo upozornění

Výměra [m2] 324

Výměra vypočtena Graficky nebo v digitalizované mapě

Druh pozemku zastavěná plocha a nádvoří

Způsob ochrany rozsáhlé chráněné území

Mapa DKM - NOVÉ MĚSTO na Moravě, 6-7/21

Řízení Z-484/2014-714

Součástí je stavba Žďár nad Sázavou 5, č.p. 627, rod.dům

LV Vlastník, jiný oprávněný

2640 Havlík Jiří Bc. a Havlíková Petra, Vysocká 627/17, Žďár nad Sázavou 5, 59101 Žďár nad Sázavou, Dvorská 484/44, Žďár nad Sázavou 2, 59102 Žďár nad Sázavou

Char.

Spoluvl.podíl

Typ práv.vztahu

1/4

Vlastnické právo

Havlík Jiří Bc., Vysocká 627/17, Žďár nad Sázavou 5, 59101 Žďár nad Sázavou

3/4

Vlastnické právo

Parcela 3010

K nemovitosti je zapsáno jiné věcné právo, poznámka nebo upozornění

Výměra [m2] 306

Výměra vypočtena Graficky nebo v digitalizované mapě

Druh pozemku zastavěná plocha a nádvoří

Způsob ochrany rozsáhlé chráněné území

Mapa DKM - NOVÉ MĚSTO na Moravě, 6-7/21

Řízení Z-484/2014-714

Součástí je stavba Žďár nad Sázavou 5, č.p. 628, rod.dům

LV Vlastník, jiný oprávněný

433 Tomek Milan, Vysocká 628/15, Žďár nad Sázavou 5, 59101 Žďár nad Sázavou

Char.

Spoluvl.podíl

Typ práv.vztahu

Vlastnické právo

# Informace o parcelách KN

Údaje katastru nemovitostí

Platnost k: 26.05.2022 06:36

Okres CZ0635 Žďár nad Sázavou  
Kat.území 795232 Město Žďár

Obec 595209 Žďár nad Sázavou

Parcela 3012

K nemovitosti je zapsáno jiné věcné právo, poznámka nebo upozornění

Výměra [m2] 326

Výměra vypočtena Graficky nebo v digitalizované mapě

Druh pozemku zastavěná plocha a nádvoří

Způsob ochrany rozsáhlé chráněné území

Mapa DKM - NOVÉ MĚSTO na Moravě, 6-7/21

Řízení Z-484/2014-714

Součástí je stavba Žďár nad Sázavou 5, č.p. 626, rod.dům

LV Vlastník, jiný oprávněný

Char.

Spoluvl.podíl

Typ práv.vztahu

1863 Nedvěd Jiří, Vysocká 626/13, Žďár nad Sázavou 5, 59101  
Žďár nad Sázavou

Vlastnické právo

Parcela 3014

K nemovitosti je zapsáno jiné věcné právo, poznámka nebo upozornění

Výměra [m2] 310

Výměra vypočtena Ze souřadnic v S-JTSK

Druh pozemku zastavěná plocha a nádvoří

Způsob ochrany rozsáhlé chráněné území

Mapa DKM - NOVÉ MĚSTO na Moravě, 6-7/12

Řízení Z-484/2014-714

Součástí je stavba Žďár nad Sázavou 5, č.p. 645, bydlení

LV Vlastník, jiný oprávněný

Char.

Spoluvl.podíl

Typ práv.vztahu

329 Rosecký Zdeněk, Bezručova 438/54, Žďár nad Sázavou 2,  
59102 Žďár nad Sázavou

Vlastnické právo

Parcela 3015

K nemovitosti je zapsáno jiné věcné právo, poznámka nebo upozornění

Výměra [m2] 683

Výměra vypočtena Graficky nebo v digitalizované mapě

Druh pozemku zahrada

Způsob ochrany rozsáhlé chráněné území, zemědělský půdní fond

Mapa DKM - NOVÉ MĚSTO na Moravě, 6-7/12

Řízení Z-33501275/2000-714

Kód BPEJ

Výměra

83421

683

LV Vlastník, jiný oprávněný

Char.

Spoluvl.podíl

Typ práv.vztahu

329 Rosecký Zdeněk, Bezručova 438/54, Žďár nad Sázavou 2,  
59102 Žďár nad Sázavou

Vlastnické právo

Parcela 3288/1

Výměra [m2] 69

Výměra vypočtena Graficky nebo v digitalizované mapě

Druh pozemku ostatní plocha

Způsob využití zeleň

Způsob ochrany rozsáhlé chráněné území

Mapa DKM - NOVÉ MĚSTO na Moravě, 6-7/12

Řízení Z-1252/2019-714

LV Vlastník, jiný oprávněný

Char.

Spoluvl.podíl

Typ práv.vztahu

1 Město Žďár nad Sázavou, Žižkova 227/1, Žďár nad Sázavou  
1, 59101 Žďár nad Sázavou

Vlastnické právo

Číslo řízení PU 597/2022

Katastrální úřad  
pro Vysočinu  
Katastrální pracoviště  
Žďár nad Sázavou  
5

1  
mm





Stanislav Blaha  
UNI PROJEKT  
Studentská 1133  
591 01 ŽĎÁR NAD SÁZAVOU

Váš dopis č. j.  
Číslo jednací ZR/1971/2022-Mr  
Vyřizuje Mrkos Marek  
Tel. +420 566 651 104  
Žďár nad Sázavou 6. 6. 2022

**Stanovisko k projektové dokumentaci a k uvedení stavby do provozu, vyjádření k žádosti pro vydání společného povolení**

Dne 18. 5. 2022 požádal Stanislav Blaha, Studentská 1133, 59101 Žďár nad Sázavou o stanovisko k projektové dokumentaci „Žďár nad Sázavou - rekonstrukce kanalizace ul. Vysocká“ a v zastoupení investora SVK Žďársko o vyjádření k žádosti o vydání společného povolení.

**1. Stanovisko k projektové dokumentaci (ID stavby 3977)**

**1.1. Základní údaje o předkládané projektové dokumentaci:**

Název stavby: Žďár nad Sázavou - rekonstrukce kanalizace ul. Vysocká  
Projektant: Stanislav Blaha, Studentská 1133, 59101 Žďár nad Sázavou  
Druh dokumentace: Projekt pro společné řízení - z. č. 2022/BI/16 z 03/2022, paré č. 7  
Kanalizace  
Investor: SVK Žďársko

**1.2. Popis projektu výše uvedené stavby dle technické zprávy projektanta – technické jednotky:**

**Etapu 1**

**SO 01 Rekonstrukce kanalizace**

Kanalizace DN 300 tř. 160 – kamenina 31,4 m

**SO 02 Rekonstrukce kanalizace**

Přepojení přípojek DN 150 - kamenina 132,0 m

Přepojení přípojek DN 200 - kamenina 58,0 m

Kanalizace DN 300 tř. 160 – kamenina 199,9 m

Kanalizace DN 400 tř. 160– kamenina 14,5 m

9 x RŠ DN 1000, 1 x RŠ DN 1200, 32 x odbočka

**Celková délka kanalizace – etapa 1**

**435,8 m**

VODÁRENSKÁ AKCIOVÁ SPOLEČNOST, a.s.  
Divize Žďár nad Sázavou  
Studentská 1133, 591 21 Žďár nad Sázavou  
Bankovní spojení: 1806751/0100  
Telefon: +420 566 651 111, e-mail: divize@vaszr.cz

**SÍDLO SPOLEČNOSTI:**  
Soběšická 820/156, Lesná, 638 00 Brno  
IČ: 49455842, DIČ: CZ49455842  
Společnost je zaregistrována v obchodním rejstříku  
vedeném Krajským soudem v Brně, oddíl B, vložka 1181

[www.vodarenska.cz](http://www.vodarenska.cz)

**Etapa 2****SO 03 Rekonstrukce kanalizace**

Připojení přípojek DN 150 - kamenina	92,0 m
Připojení přípojek DN 200 - kamenina	21,0 m
Kanalizace DN 300 tř. 160 – kamenina	206,6 m
5 x RŠ DN100, 27 x odbočka	

**Celková délka kanalizace – etapa 2** **319,6 m**

**Celková délka kanalizace** **755,4 m**

**1.3. Stanovisko k technickému řešení projekt**

S navrženým řešením dle předložené projektové dokumentace k žádosti o vydání společného povolení VAS, divize Žďár n. S.

**souhlasí.**

**2. Stanovisko k uvedení stavby do provozu**

Při písemném předání a převzetí dokončené stavby vodovodu a kanalizace provozovateli k uvedení stavby do provozu požaduje VAS, předat od investora tyto technické a provozní doklady:

1. Doklady uvedené v čl. 3.
2. Podklady pro zařazení do evidence majetku (rozdělení majetku podle klasifikace stavebních děl CZ CC včetně doplnění o ostatní náklady investora).
3. Stavební deník - originál.
4. Vodoprávní, stavební doklady s nabytím právní moci.
5. Záznam z prohlídky prům. kamerou kanalizace i s protokoly v programu CITI.
6. Seznam očíslovaných odbočení k přípojkám, které byly provedeny v rámci stavby, i s uvedením č. popisného, popř. č. parcely nebo uliční vpustě.
7. Geometrický plán pro zřízení věcného břemene - 6 paré.
8. Smlouvy na vstupy na pozemky.

**3. Vyjádření pro vodoprávní úřad k vydání společného povolení**

S vydáním společného povolení na stavbu „Žďár nad Sázavou - rekonstrukce kanalizace ul. Vysocká“ VAS, divize Žďár n. S.

**souhlasí za předpokladu dodržení následujících podmínek.**


**VAS, divizi Žďár n. S. budou předány před podáním žádosti o kolaudační souhlas tyto doklady:**

1. Zápis o předání a převzetí stavby (případně zápis o odstranění vad a nedodělků z předání stavby).
2. Atesty, prohlášení o shodě a další doklady od použitých materiálů a zařízení - část stavební.
3. Doklad o převzetí inženýrských sítí dotčených stavbou.
4. Doklad o převzetí pozemků dotčených stavbou po ukončení stavby.
5. Doklady o způsobu likvidace vzniklých odpadů dle zákona č. 185/2001 Sb. („Zákon o odpadech a o změně některých dalších zákonů“).
6. Protokoly o zkouškách vodotěsnosti kanalizačního potrubí včetně šachet.
7. Dokumentace skutečného provedení stavby v papírové i elektronické podobě - část stavební.
8. Geodetické zaměření stavby včetně odbočení v listinné podobě i v prostředí MicroStation (formát dgn) podle směrnice VAS č. 7/99.

**Upozorňujeme: přepojované kanalizační přípojky nebudou do majetku SVK Žďársko přebírány.**

Toto vyjádření vydává VAS v zastoupení SVK Žďársko podle čl. VI, odst. 7., písmeno a) Smlouvy o nájmu, provozování a správě vodovodů a kanalizací uzavřené mezi výše uvedenými stranami dne 31. 12. 2013.

**Platnost tohoto stanoviska a vyjádření je jeden rok.**

 **VODÁRENSKÁ**  
AKČIOVÁ SPOLEČNOST, a. s.  
Soběšická 820/156, Lesná, 638 00 Brno  
Divize Žďár nad Sázavou  
Studentská 1133, 501 21 Žďár nad Sázavou

Ing. Karel Fuchs  
ředitel divize

**Na vědomí**

Svaz vodovodů a kanalizací Žďársko  
VAS, provoz ČOV Žďár n. S.  
VAS, TÚ, Ing. Kalábová, p. Klímová





**VYJÁDŘENÍ O EXISTENCI SÍTĚ ELEKTRONICKÝCH KOMUNIKACÍ**  
**společnosti CETIN a.s.**

(„Vyjádření“)

**A VŠEOBECNÉ PODMÍNKY OCHRANY SÍTĚ ELEKTRONICKÝCH KOMUNIKACÍ**  
**společnosti CETIN a.s.**  
**(„Všeobecné podmínky ochrany SEK“)**

toto Vyjádření a Všeobecné podmínky ochrany SEK je vydané dle ustanovení § 101 zákona č. 127/2005 Sb., o elektronických komunikacích a o změně některých souvisejících zákonů, v platném znění („Zákon o elektronických komunikacích“), a dle ustanovení § 161 zákona č. 183/2006 Sb., o územním plánování a stavebním řádu, v platném znění („Stavební zákon“), a dle příslušných ustanovení zákona č. 89/2012 Sb., občanského zákoníku, v platném znění („Občanský zákoník“)

Číslo jednací: 652243/22

Číslo žádosti: 0122 493 100 („Žádost“)

Název akce („Stavba“)	Žďár nad Sázavou - rekonstrukce kanalizace ul. Vysocká	
Důvod vydání Vyjádření („Důvod vyjádření“)	Společné územní a stavební řízení	
Žadatel	Stanislav Blaha	
Stavebník	Svaz vodovodů a kanalizací Žďársko, Vodárenská 244/2, Žďár nad Sázavou, 59101	
Zájmové území	Okres	Žďár nad Sázavou
	Obec	Žďár nad Sázavou
	Kat. území / č. parcely	Město Žďár
Platnost Vyjádření	10. 6. 2024 („Den konce platnosti Vyjádření“)	

Žadatel Žádostí určil a vyznačil Zájmové území, jakož i určil Důvod Vyjádření.

Na základě určení a vyznačení Zájmového území Žadatelem a na základě určení Důvodu Vyjádření vydává společnost CETIN a.s. následující Vyjádření:

Dojde ke střetu se sítí elektronických komunikací (dále jen „SEK“) společnosti a.s.

- (I) Na Žadatelem určeném a vyznačeném Zájmovém území se vyskytuje SEK společnosti CETIN a.s.;
- (II) Společnost CETIN a.s. za podmínky splnění bodu (III) tohoto Vyjádření **souhlasí**, aby Stavebník a/nebo Žadatel, je-li Stavebníkem v Zájmovém území vyznačeném v Žádosti, provedl Stavbu a/nebo činnosti povolené příslušným správním rozhodnutím vydaným dle Stavebního zákona;
- (III) Stavebník a/nebo Žadatel, je-li Stavebníkem, je povinen
  - (i) dodržet tyto níže uvedené podmínky, které byly stanovené POS, tak jak je tento označen ve Všeobecných podmínkách ochrany SEK
    - Dodržte ČSN 73 6005.  
Kanalizaci uložte v místě křížení pod kabelovou trasu SEK. Při poškození stávajících chrániček je nutné provést opravu výměnou celé chráničky.  
Před záhozem přivězte našeho pracovníka (tel. 724053840) ke kontrole křížení a každého dalšího odkrytí kabelové trasy. Až po provedení kontroly a pořízení zápisu je možné výkop zahrnout.; a

Číslo jednací: 652243/22

Číslo žádosti: 0122 493 100

- (ii) řídit se Všeobecnými podmínkami ochrany SEK, které jsou nedílnou součástí Vyjádření;
- (IV) Pro případ, že bude nezbytné přeložení SEK, zajistí vždy takové přeložení SEK její vlastník, společnost CETIN a.s. Stavebník, který vyvolal překládku SEK je dle ustanovení § 104 odst. 17 Zákona o elektronických komunikacích povinen uhradit společnosti CETIN a.s. veškeré náklady na nezbytné úpravy dotčeného úseku SEK, a to na úrovni stávajícího technického řešení;

- (V) Pro účely přeložení SEK dle bodu (IV) tohoto Vyjádření je Stavebník povinen uzavřít se společností CETIN a.s. Smlouvu o realizaci překládky SEK.

**Vyjádření je platné pouze pro Zájmové území určené a vyznačené Žadatelem, jakož i pro Důvod Vyjádření stanovený a určený Žadatelem v Žádosti.**

Vyjádření pozbývá platnosti i) v Den konce platnosti Vyjádření, ii) změnou rozsahu Zájmového území či změnou Důvodu Vyjádření uvedeného v Žádosti a/nebo iii) jakýmkoliv porušením kterékoliv povinnosti stanovené Všeobecnými podmínkami ochrany SEK, to vše v závislosti na tom, která ze skutečností rozhodná pro pozbytí platnosti Vyjádření nastane nejdříve.

Společnost CETIN a.s. vydáním tohoto Vyjádření poskytla Žadateli pro Žadatelem určené a vyznačené Zájmové území veškeré informace o SEK dostupné společnosti CETIN a.s. ke dni podání Žádosti.

Ze strany společnosti CETIN a.s. může v některých případech docházet ke zpracování Vašich osobních údajů. Ke zpracování Vašich osobních údajů dochází vždy v souladu s platnými právními předpisy. Konkrétní zásady a podmínky zpracování osobních údajů společností CETIN a.s. jsou dostupné na stránce <https://www.cetin.cz/zasady-ochrany-osobnich-udaju>.

V případě dotazů k Vyjádření kontaktujte prosím asistenční linku 238 461 111.

Přílohami Vyjádření jsou:

- *Všeobecné podmínky ochrany SEK*
- *Informace k vytýčení SEK ve vlastnictví společnosti CETIN a.s.*
- *Situační výkres (obsahuje Zájmové území určené a vyznačené Žadatelem a výřezy účelové mapy SEK)*

Vyjádření vydala společnost CETIN a.s. dne: 10. 6. 2022.



CETIN a.s.  
Českomoravská 2510/19, Libeň  
190 00 Praha 9  
DIČ: CZ04084063

102



**VŠEOBECNÉ PODMÍNKY OCHRANY SÍTĚ ELEKTRONICKÝCH KOMUNIKACÍ společnosti CETIN a.s.****1. PLATNOST VŠEOBECNÝCH PODMÍNEK**

- i) Tyto Všeobecné podmínky ochrany sítě elektronických komunikací (dále jen „VPOSEK“) tvoří součást Vyjádření (jak je tento pojem definován níže v článku 2 VPOSEK).
- ii) V případě rozporu mezi Vyjádřením a těmito VPOSEK mají přednost ustanovení Vyjádření, pokud není těmito VPOSEK stanoveno jinak.

**2. DEFINICE**

Níže uvedené termíny, jsou-li použity v těchto VPOSEK a uvozeny velkým písmenem, mají následující význam:

„CETIN“ znamená CETIN a.s. se sídlem Českomoravská 2510/19, Libeň, 190 00 Praha 9, IČO: 04084063, zapsaná v obchodním rejstříku vedeném Městským soudem v Praze pod spz. B 20623;

„Den“ je kalendářní den;

„Kabelovod“ podzemní zařízení sestávající se z tělesa Kabelovodu a kabelových komor, sloužící k zatahování kabelů a ochranných trubek;

„Občanský zákoník“ znamená zákon č. 89/2012 Sb., občanský zákoník, ve znění pozdějších předpisů;

„POS“ je zaměstnanec společnosti CETIN, pověřený ochranou sítě, Pavel Kubiš, tel.: 724 053 840, e-mail: pavel.kubis@cetin.cz;

„Pracovní den“ znamená Den, který není v České republice dnem pracovního klidu nebo státem uznaným svátkem;

„Příslušné požadavky“ znamená jakýkoli a každý příslušný právní předpis, vč. technických norem, nebo normativní právní akt veřejné správy či samosprávy, nebo jakékoli rozhodnutí, povolení, souhlas nebo licenci, včetně podmínek, které s ním souvisí;

„Překládka“ je stavba spočívající ve změně trasy vedení SEK ve vlastnictví CETIN nebo přemístění zařízení SEK ve vlastnictví CETIN; Stavebník, který Překládku vyvolal, je dle ustanovení § 104 odst. 17 Zákona o elektronických komunikacích povinen uhradit společnosti CETIN veškeré náklady na nezbytné úpravy dotčeného úseku SEK, a to na úrovni stávajícího technického řešení;

„SEK“ je síť elektronických komunikací ve vlastnictví CETIN;

„Stavba“ je stavba a/nebo činnosti ve vztahu, k níž bylo vydáno Vyjádření, a je prováděna Stavebníkem a/nebo Žadatelem v souladu s Příslušnými požadavky, povolená příslušným správním rozhodnutím vydaným dle Stavebního zákona;

„Stavebník“ je osoba takto označená ve Vyjádření;

„Stavební zákon“ je zákon č. 183/2006 Sb., o územním plánování a stavebním řádu;

„Vyjádření“ je vyjádření o existenci sítě elektronických komunikací vydané společností CETIN dne 10. 6. 2022 pod č.j. 652243/22;

„Zájmové území“ je území označené Žadatelem a/nebo Stavebníkem v Žádosti;

„Situační výkres“ je výkres, který je přílohou Vyjádření a obsahuje Zájmové území určené a vyznačené Žadatelem v Žádosti a výřezy účelové mapy SEK;

„Zákon o elektronických komunikacích“ je zákon č. 127/2005 Sb., o elektronických komunikacích a o změně některých souvisejících zákonů, ve znění pozdějších předpisů;

„Žadatel“ je osoba takto označená ve Vyjádření.

„Žádost“ je žádost, kterou Žadatel a/nebo Stavebník požádal CETIN o vydání Vyjádření.

**3. PLATNOST A ÚČINNOST VPOSEK**

Tyto VPOSEK jsou platné a účinné dnem odeslání Vyjádření na i) adresu elektronické pošty Stavebníka a/nebo Žadatele uvedenou v Žádosti nebo ii) adresu pro doručení prostřednictvím poštovní přepravy uvedenou Stavebníkem a/nebo Žadatelem v Žádosti.

**4. OBECNÁ PRÁVA A POVINNOSTI STAVEBNÍKA A/NEBO ŽADATELE**

- (i) Stavebník, Žadatel je výslovně srozuměn s tím, že SEK je veřejně prospěšným zařízením, byla zřízena ve veřejném zájmu a je chráněna Příslušnými požadavky.
- (ii) SEK je chráněna ochranným pásmem, jehož rozsah je stanoven (a) ustanovením § 102 Zákona o elektronických komunikacích a/nebo (b) právními předpisy účinnými před Zákonem o elektronických komunikacích, není-li Příslušnými požadavky stanoveno jinak.
- (iii) Stavebník, Žadatel nebo jím pověřená třetí osoba, je povinen při provádění Stavby nebo jiných prací, při odstraňování havárií a projektování staveb, řídit se Příslušnými požadavky, správnou praxí v oboru stavebnictví a technologickými postupy a je povinen učinit veškerá nezbytná opatření vyžadovaná Příslušnými požadavky k ochraně SEK před poškozením. Povinnosti dle tohoto odstavce má Stavebník rovněž ve vztahu k SEK, které se nachází mimo Zájmové území.
- (iv) Při zjištění jakéhokoliv rozporu mezi údaji v Situačním výkresu, který je přílohou Vyjádření a skutečným stavem, je Stavebník a/nebo Žadatel povinen bez zbytečného odkladu, nejpozději Den následující po zjištění takové skutečnosti, zjištěný rozpor oznámit POS.
- (v) Stavebník, Žadatel nebo jím pověřená třetí osoba, je povinen každé poškození či krádež SEK bezodkladně, nejpozději Den následující po zjištění takové skutečnosti, oznámit takovou skutečnost dohledovému centru společnosti CETIN na telefonní číslo +420 238 464 190.
- (vi) Stavebník, Žadatel nebo jím pověřená třetí osoba na společnosti CETIN požadovat, aby se jako účastník správního řízení, pro jehož účely bylo toto Vyjádření vydáno, vzdala práva na odvolání proti rozhodnutí vydanému ve správním řízení, je oprávněn kontaktovat POS.

**5. POVINNOSTI STAVEBNÍKA PŘI PŘÍPRAVĚ STAVBY**

- (i) Při projektování Stavby je Stavebník povinen zajistit, aby projektová dokumentace Stavby (i) zohledňovala veškeré požadavky na ochranu SEK vyplývající z Příslušných požadavků, zejména ze Zákona o elektronických komunikacích a Stavebního zákona, (ii) respektovala správnou praxi v oboru stavebnictví a technologické postupy a (iii) umožňovala, aby i po provedení a umístění Stavby dle takové projektové dokumentace byla společnost CETIN, jako vlastník SEK schopna bez jakýchkoli omezení a překážek provozovat SEK, provádět údržbu a opravy SEK.
- (ii) Nebude-li možné projektovou dokumentací zajistit některý, byť i jeden z požadavků dle předchozího odstavce (i) a/nebo umístění Stavby by mohlo způsobit, že nebude naplněn některý, byť i jeden z požadavků dle předchozího odstavce (i), vyvolá Stavebník Překládku.
- (iii) Při projektování Stavby, která se nachází nebo je u ní zamýšleno, že se bude nacházet v ochranném pásmu radiových tras společnosti CETIN a překračuje výšku 15 m nad zemským povrchem, a to včetně dočasných objektů zařízení staveníště (jeřáby, konstrukce, atd.) je Stavebník povinen písemně kontaktovat POS za účelem získání konkrétního stanoviska a podmínek k ochraně radiových tras společnosti CETIN a pro určení, zda Stavba vyvolá Překládku. Ochranné pásmo radiových tras v šíři 50m je zakresleno do situačního výkresu, který je součástí tohoto Vyjádření.

**VŠEOBECNÉ PODMÍNKY OCHRANY SÍTĚ ELEKTRONICKÝCH KOMUNIKACÍ společnosti CETIN a.s.**



Číslo jednací: 652243/22

Číslo žádosti: 0122 493 100

- (iv) Pokud se v Zájmovém území nachází podzemní silové vedení (NN) ve vlastnictví společnosti CETIN, je Stavebník povinen ve vztahu k projektové dokumentaci zajistit totéž, co je uvedeno pod písm (i) tohoto článku 5, přičemž platí, že Stavebník vyvolá Překládku v případech uvedených pod písm (ii) tohoto článku 5.
- (v) Stavebník je povinen při projektování Stavby, která je stavbou (a) zařízení silových elektrických sítí (VN, VVN a ZVVN) a/nebo (b) trakčních vedení, provést výpočet či posouzení rušivých vlivů na SEK, zpracovat ochranná opatření, to vše dle a v souladu s Příslušnými požadavky. Stavebník je povinen nejpozději třicet (30) Dnů před podáním žádosti o vydání příslušného správního rozhodnutí k umístění Stavby dle Stavebního zákona předat POS výpočet či posouzení rušivých vlivů na SEK a zpracovaná ochranná opatření.
- (vi) Je-li Stavba v souběhu s Kabelovodem, nebo Kabelovod kříží, je Stavebník povinen nejpozději ke Dni, ke kterému započne se zpracováním projektové dokumentace ke Stavbě, oznámit POS a projednat s POS (a) veškeré případy, kdy trajektorie podvrtní a protlaků budou vedeny ve vzdálenosti menší, než je 1,5 m od Kabelovodu a (b) jakékoliv výkopové práce, které budou nebo by mohly být vedeny v úrovni či pod úrovní Kabelovodu nebo kabelové komory.
- (vii) Je-li Stavba umístěna nebo má být umístěna v blízkosti Kabelovodu, ve vzdálenosti menší, než jsou 2 m nebo kříží-li Stavba Kabelovod ve vzdálenosti menší, než je 0,5 m nad nebo kdekoliv pod Kabelovodem, je Stavebník povinen předložit POS k posouzení zakreslení Stavby v příčných řezech, přičemž do příčného řezu je Stavebník rovněž povinen zakreslit profil kabelové komory.
6. POVINNOSTI STAVEBNÍKA PŘI PROVÁDĚNÍ STAVBY
- (i) Stavebník je před započatím jakýchkoliv zemních prací ve vztahu ke Stavbě povinen vytýčit trasu SEK na terénu dle Příslušných požadavků a dle Stavebního zákona. S vytýčenou trasou SEK je Stavebník povinen seznámit všechny osoby, které budou anebo by mohly zemní práce ve vztahu ke Stavbě provádět. V případě porušení této povinnosti bude Stavebník odpovědný společností CETIN za náklady a škody, které porušením této povinnosti společností CETIN vzniknou a je povinen je společností CETIN uhradit.
- (ii) Pět (5) Pracovních dnů před započatím jakýchkoliv prací ve vztahu ke Stavbě je Stavebník povinen oznámit společnosti CETIN, že zahájí práce či činnosti ve vztahu ke Stavbě. Písemné oznámení dle předchozí věty zašle Stavebník na adresu elektronické pošty POS a bude obsahovat minimálně číslo jednací Vyjádření a kontaktní údaje Stavebníka.
- (iii) Stavebník je povinen zabezpečit a zajistit SEK proti mechanickému poškození, a to zpravidla dočasným umístěním silničních betonových panelů nad kabelovou trasou SEK. Do doby, než je zajištěna a zabezpečena ochrana SEK proti mechanickému poškození, není Stavebník oprávněn přejíždět vozidly nebo stavební mechanizací kabelovou trasu SEK. Při přepravě vysokých nákladů nebo při projíždění stroji, vozidly či mechanizací pod nadzemním vedením SEK je Stavebník povinen prověřit, zda výška nadzemního vedení SEK je dostatečná a umožňuje spolehlivý a bezpečný způsob přepravy nákladu či průjezdu strojů, vozidel či mechanizace.
- (iv) Při provádění zemních prací v blízkosti SEK je Stavebník povinen postupovat tak, aby nedošlo ke změně hloubky uložení nebo prostorového uspořádání SEK. V místech, kde SEK vystupuje ze země do budovy, rozváděče, na sloup apod. je Stavebník povinen vykonávat zemní práce se zvýšenou mírou opatrnosti, výkopové práce v blízkosti sloupů nadzemního vedení SEK je Stavebník povinen provádět v takové vzdálenosti od sloupu nadzemního vedení SEK,

- kteřá je dostatečná k tomu, aby nedošlo nebo nemohlo dojít k narušení stability sloupu nadzemního vedení SEK. Stavebník je povinen zajistit, aby jakoukoliv jeho činností nedošlo bez souhlasu a vědomí společnosti CETIN (a) ke změně nivelety terénu, a/nebo (b) k výsadbě trvalých porostů, a/nebo (c) ke změně rozsahu a změně konstrukce zpevněných ploch. Pokud došlo k odkrytí SEK, je Stavebník povinen SEK po celou dobu odkrytí náležitě zabezpečit proti prověšení, poškození a odcizení.
- (v) Zjistí-li Stavebník kdykoliv během provádění prací ve vztahu ke Stavbě jakýkoliv rozpor mezi údaji v projektové dokumentaci a skutečností, je povinen bezodkladně přerušit práce a oznámit zjištěný rozpor na adresu elektronické pošty POS. Stavebník není oprávněn pokračovat v pracích ve vztahu ke Stavbě do doby, než získá písemný souhlas POS s pokračováním prací.
- (vi) Stavebník není bez předchozího písemného souhlasu společnosti CETIN oprávněn manipulovat s kryty kabelových komor, jakkoliv zakrývat vstupy do kabelových komor, a to ani dočasně, vstupovat do kabelových komor, jakkoliv manipulovat s případně odkrytými prvky SEK či s jakýmkoliv jiným zařízením se SEK souvisejícím. Rovněž bez předchozího písemného souhlasu společnosti CETIN není Stavebník oprávněn umístit nad trasou Kabelovodu jakoukoliv jinou síť technické infrastruktury v podélném směru.
- (vii) Byla-li v souladu s Vyjádřením a těmito VPOSEK odkryta SEK je Stavebník povinen tři (3) Pracovní dny před zakrytím SEK písemně oznámit POS zakrytí SEK a vyzvat ho ke kontrole před zakrytím. Oznámení Stavebníka dle předchozí věty musí obsahovat minimálně předpokládaný Den zakrytí, číslo jednací Vyjádření a kontaktní údaje Stavebníka. Stavebník není oprávněn provést zakrytí do doby, než získá písemný souhlas POS se zakrytím.

## 7. ROZHODNÉ PRÁVO

Vyjádření a VPOSEK se řídí českým právem, zejména Občanským zákoníkem, Zákonem o elektronických komunikacích a Stavebním zákonem. Veškeré spory z Vyjádření či VPOSEK vyplývající budou s konečnou platností řešeny u příslušného soudu České republiky.

## 8. PÍSEMNÝ STYK

Písemným stykem či pojmem „písemně“ se pro účely Vyjádření a VPOSEK rozumí předání zpráv jedním z těchto způsobů:

- v listinné podobě;
- e-mailovou zprávou se zaručeným elektronickým podpisem dle zák. č. 227/2000 Sb., o elektronickém podpisu a o změně některých dalších zákonů (zákon o elektronickém podpisu), ve znění pozdějších předpisů;

## 9. ZÁVĚREČNÁ USTANOVENÍ

- (i) Stavebník, Žadatel nebo jím pověřená třetí osoba je počínaje Dnem převzetí Vyjádření povinen užít informace a data uvedená ve Vyjádření pouze a výhradně k účelu, pro který mu byla tato poskytnuta. Stavebník, Žadatel nebo jím pověřená třetí osoba není oprávněn informace a data rozmnožovat, rozšiřovat, pronajímat, půjčovat či jinak umožnit jejich užívání třetí osobou bez předchozího písemného souhlasu společnosti CETIN.
- (ii) Pro případ porušení kterékoliv z povinností Stavebníka, Žadatele nebo jím pověřené třetí osoby, založené Vyjádřením /nebo těmito VPOSEK je Stavebník, Žadatel či jím pověřená třetí osoba odpovědný za veškeré náklady a škody, které společností CETIN vzniknou porušením povinností Stavebníka, Žadatele nebo jím pověřené třetí osoby.

Číslo jednací: 652243/22

Číslo žádosti: 0122 493 100

## Informace k vytyčení SEK

V případě požadavku na vytyčení *PVSEK* společnosti *CETIN a.s.* se, prosím, obračejte na společnosti uvedené níže.

**CETIN a.s. - středisko Morava jih**

se sídlem: Českomoravská 2510/19, Libeň, 190 00 Praha 9  
IČ: 04084063 DIČ: CZ04084063  
kontakt: tel: 238461267 obslužná doba po-pa 7 - 15 hod

**TEMO-TELEKOMUNIKACE, a.s. - výhradní dodavatel společnosti CETIN a.s.**

se sídlem: U Záběhlického zámku 233/15, 106 00 Praha 10  
IČ: 25740253 DIČ: CZ25740253  
kontakt: Pavel Drdla, mobil: 725871746, e-mail: pavel.drdla@temo.cz;

**CONTENT, s.r.o.**

se sídlem: Karlov 1246, 594 01 Velké Meziříčí, pobočka: Okružní 28/18, 591 01 Žďár nad Sázavou  
IČ: 63492164 DIČ: CZ63492164  
kontakt: Martin Kalina, tel/fax: 566521721, mobil: 777702117, e-mail: kalina@content-vm.cz, vytycenisiti@seznam.cz

**ELTER, s.r.o.**

se sídlem: Straněnská 1149, 539 01 Hlinsko  
IČ: 49814419 DIČ: CZ49814419  
kontakt: tel.: 469312100, mobil: 731115925, e-mail: elter.hlinsko@xaz.cz  
Havel Stanislav, mobil: 736778264, Chadima Zdeněk, mobil: 731115933

**GIS-STAVINVEX, a.s.**

se sídlem: Pražská 1156, Pelhřimov  
IČ: 25163558 DIČ: CZ25163558  
kontakt: Petr Novák, mobil: 737 286 334, tel/fax: 596 541 102, e-mail: ostrava@gis-stavinvox.cz

**Chadima Zdeněk**

se sídlem: Máchova 257, 539 73 Skuteč  
IČ: 01222163 DIČ:  
kontakt: Zdeněk Chadima, tel: 731115933, e-mail: z.chadima@tiscali.cz

**Jiří Novotný, Montáž, údržba a servis tel.sítí - okr. Třebíč, Znojmo**

se sídlem: Akad. Práta 524, 675 55 Hrotovice, okr. Třebíč  
IČ: 72377259 DIČ:  
kontakt: Jiří Novotný, tel.: 568860888, mobil: 777318588, e-mail: novotny.hrotovice@seznam.cz

**Josef Joura**

se sídlem: Okřešice 53, okres Třebíč, 674 01  
IČ: 88282091 DIČ: CZ6312180820  
kontakt: Josef Joura, mobil: 602578674, e-mail: josefjoura@seznam.cz

**Karel Horský**

se sídlem: Poličská 877/36, 568 02 Svitavy - Předměstí  
IČ: 01377841 DIČ:  
kontakt: Karel Horský, mobil: 602 483 023, e-mail: k.horsky.sy@gmail.com

Číslo jednací: 652243/22

Číslo žádosti: 0122 493 100

K+K ELTEC, s.r.o.

se sídlem: Smetanova 997, 517 41 Kostelec nad Orlicí

IČ: 25277308

DIČ: CZ25277308

kontakt: Radovan Krsek, mobil: 603486395, e-mail: krsek@eltec.cz

PELMONT s.r.o

se sídlem: Vlášnická 1111, 393 01 Pelhřimov

IČ: 25172786

DIČ: CZ25172786

kontakt: Karel Pichl, tel.: 565325325, fax: 565333565, mobil: 602227227, e-mail: pelmont@pelmont.cz

Radim Zabloudil

se sídlem: Tábor 2356/28a, 602 00 Brno - Žabovřesky

IČ: 74899589

DIČ: CZ6210151585

kontakt: Radim Zabloudil, mobil: 602760276, e-mail: radim.zabloudil@seznam.cz

TEMO-TELEKOMUNIKACE, a.s. - výhradní dodavatel společnosti CETIN a.s.

se sídlem: pracoviště Žižkova 832, 580 01 Havlíčkův Brod

IČ: 25740253

DIČ: CZ25740253

kontakt: Jan Dostál, mobil: 602482982, e-mail: jan.dostal@temo.cz

TELEPROG s.r.o.,

se sídlem: Znojemská 4665/78a, 586 01 Jihlava

IČ: 60721197

DIČ: CZ60721197

kontakt: Luboš Štěpnička, tel.: 567322089, fax: 567161319, mobil: 602782898, e-mail: stepnicka@teleprog.cz

Vegacom, a.s.

se sídlem: Rantířov 20, ( Areál Agropodnik), 588 41 Vyskytná nad Jihlavou


IČ: 25788680

DIČ: CZ25788680

kontakt: Martin Pečar, mobil: 603855658, e-mail: pecar@vegacom.cz  
Zdeněk Plšek, mobil: 605232401, e-mail: plsek@vegacom.cz



# SITUAČNÍ VÝKRES - ZÁJMOVÉ ÚZEMÍ

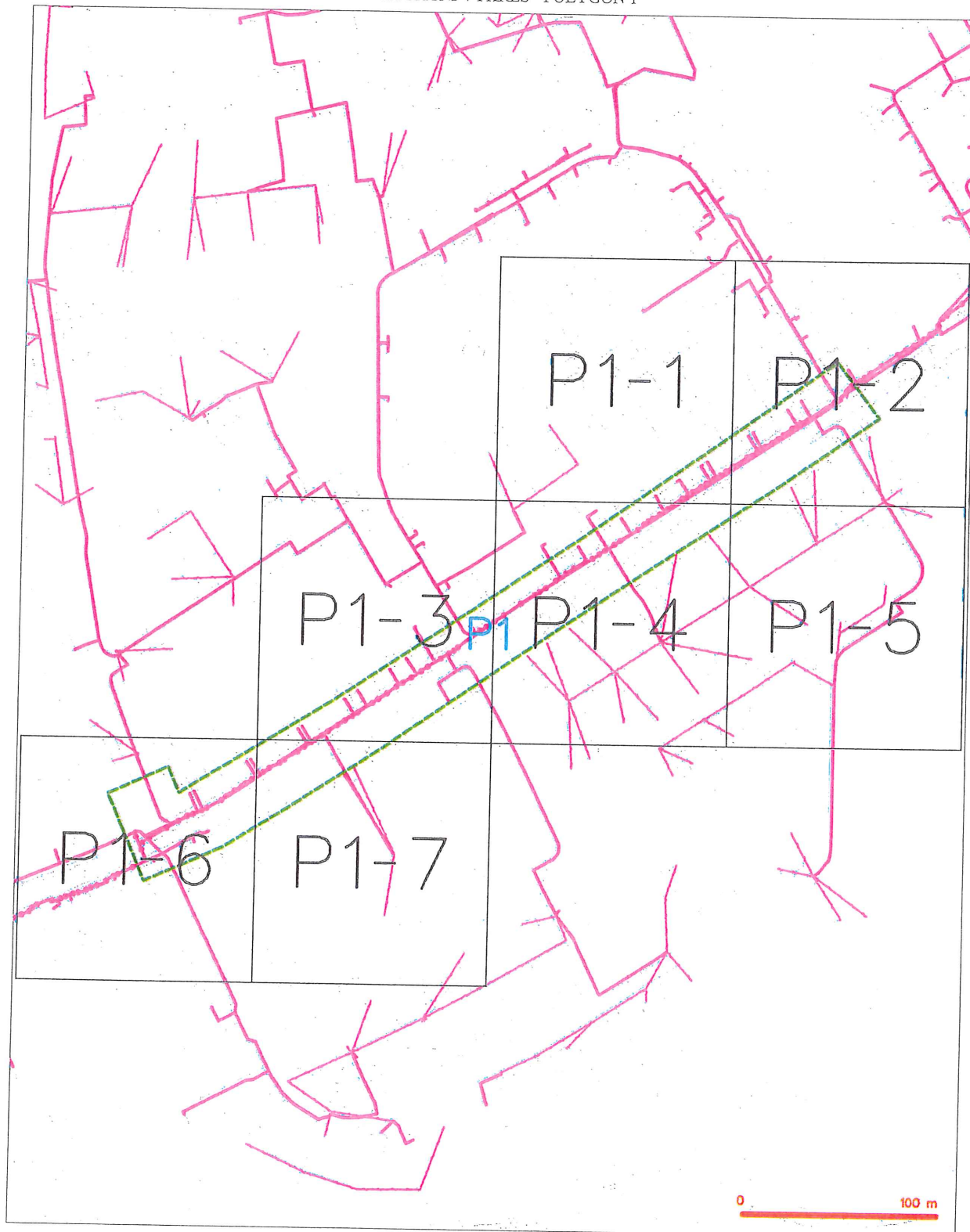


## LEGENDA

--- hranice zájmového území a vyjádření

*Karl*  
CETIN a.s.  
Českomoravská 2510/19, Libeň  
190 00 Praha 9  
DIČ: CZ04084063  
102

SITUAČNÍ VÝKRES - POLYGON I



LEGENDA

- |  |  |  |  |
|--|--|--|--|
|  | hranice nájemního území a výhledů  |  | nezaměřený průběh optického kabelu, HDPE trubky nebo svazků optického a metalického kabelu |
|  | HN přípojka, území s HN přípojkou CETIN  |  | radové síle, ochranná pásma radové síle  |
|  | zaměřený průběh metalického kabelu   |  | nádravní síle  |
|  | zaměřený průběh optického kabelu, HDPE trubky nebo svazků optického a metalického kabelu |  | napravované síle   |
|  | nezaměřený průběh metalického kabelu   |  | podzemní síle čísel  |
|  | nádravní síle ústí   |  | síle s HN  |

SITUAČNÍ VÝKRES - POLYGON 1, list kladu P1-1

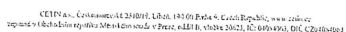


### LEGENDA

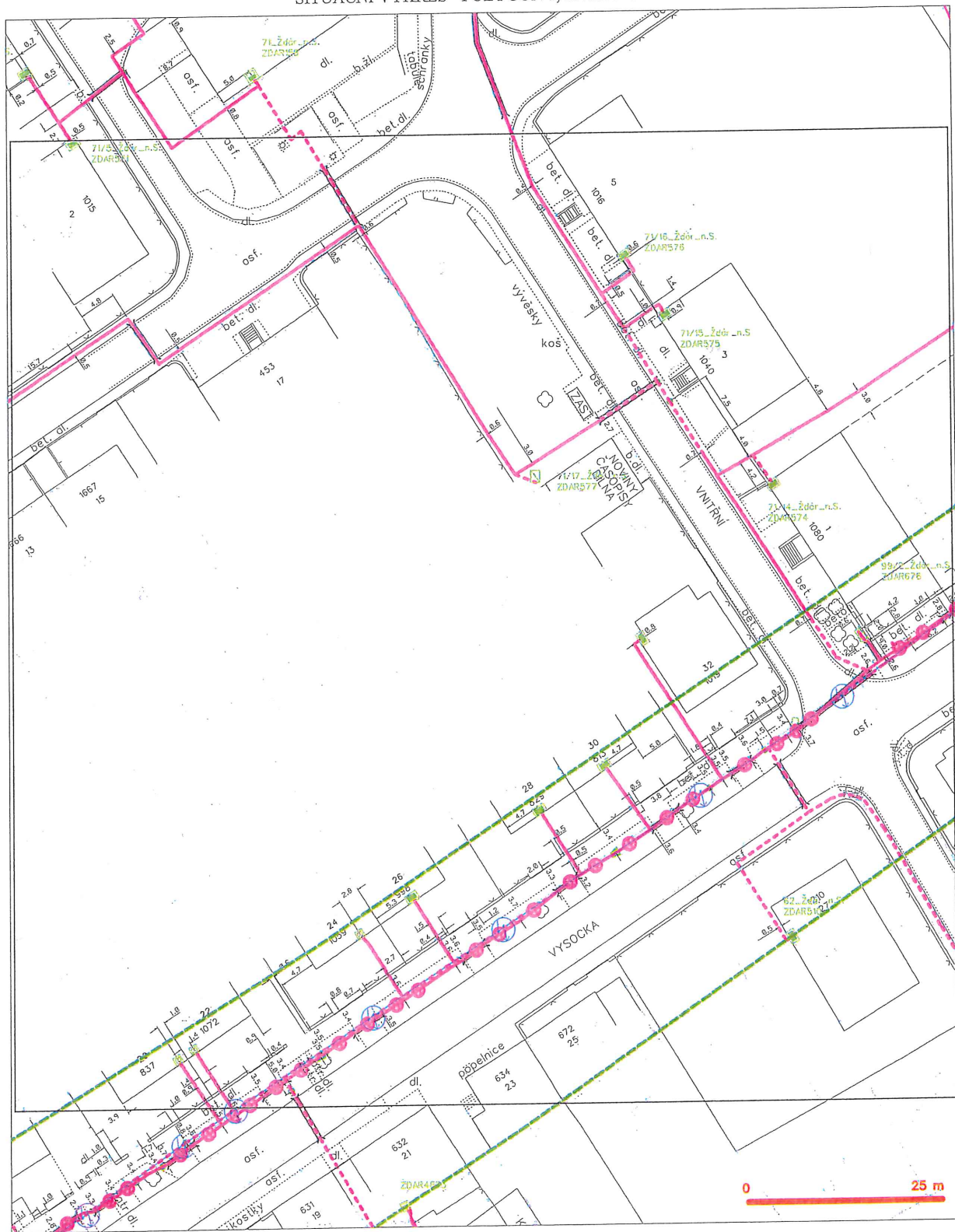
- | LEGENDA |  |  |   |
|---------|--|--|---|
|         | hranice zájmového území s vyjádřením             |  | nezaměřený průběh epizodického kbelu, NGPE trvalý |
|         | NGP přepážka, území s NGP přepážkou CEEU         |  | trvalý průběh epizodického a metakbelového kbelu  |
|         | zaměřený průběh metakbelového kbelu              |  | radové síle, odvozené přímo z radové síle         |
|         | zaměřený průběh epizodického kbelu, NGPE trvalý  |  | nezaměřená síle                                   |
|         | trvalý průběh epizodického a metakbelového kbelu |  | zprůměrovaná síle                                 |
|         | nezaměřený průběh metakbelového kbelu            |  | potvrzená síle citliv                             |
|         | nezaměřená síle citliv                           |  | sčíták, kbelobrod                                 |
|         | nezaměřená síle citliv                           |  | potvrzená síle citliv                             |
|         | nezaměřená síle citliv                           |  | sčíták s NGP                                      |



SITUAČNÍ VÝKRES - POLYGON 1, list kladu P1-2



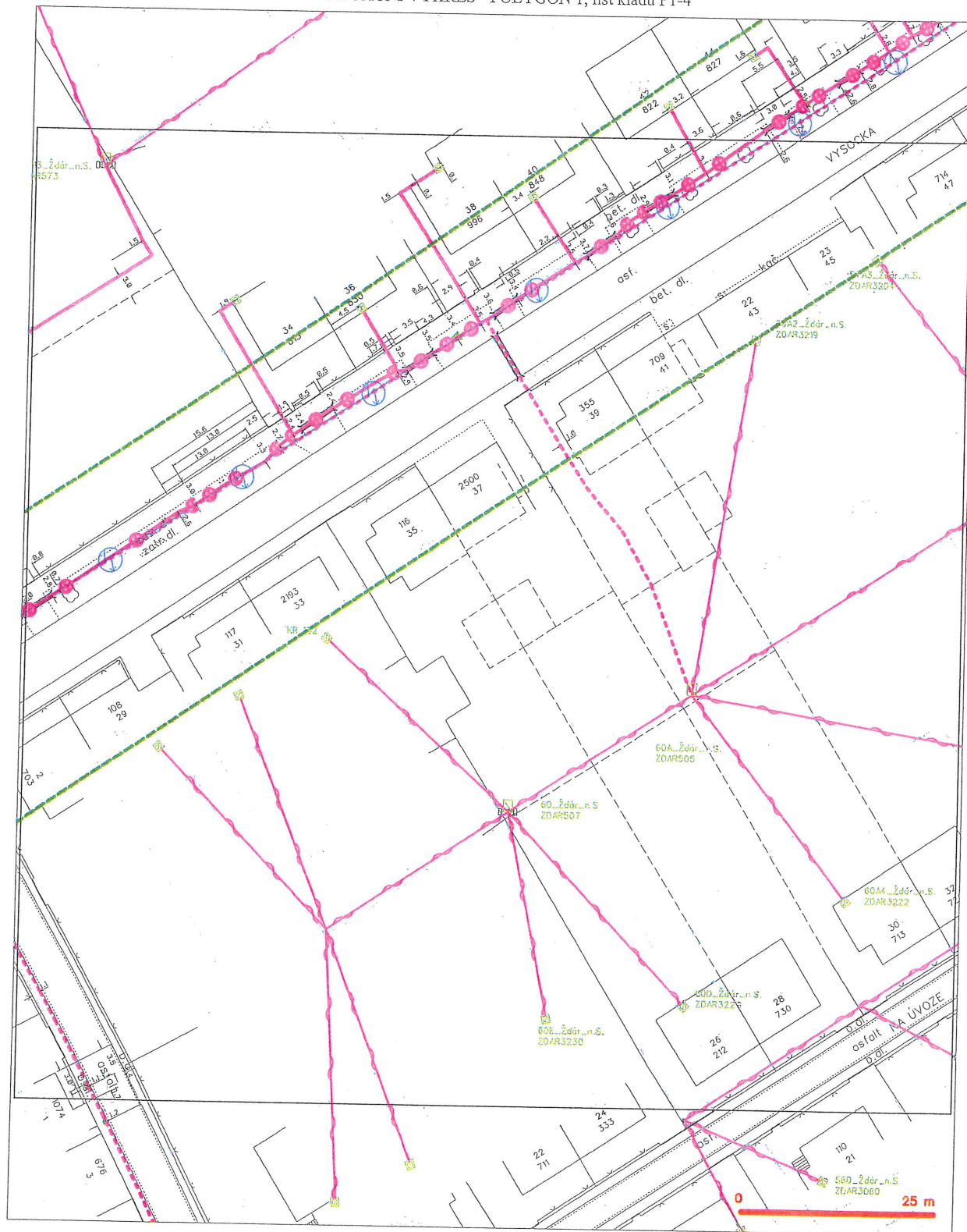
**SITUAČNÍ VÝKRES - POLYGON 1, list kladu P1-3**



**LEGENDA**

- |   |   |
|---|---|
| — hranice zájmového území k vyjádření   | — nezamýšlený průběh optického kabelu, ROPE trubky nebo soustředěná optická a metalická kabelová řadová síť, ochranné pásmo řadové sítě |
| — KN přípojka, území s KN přípojkou CETIN   | — nadzemní síť  |
| — zamýšlený průběh metalického kabelu   | — [ ] kabelový kabelovod  |
| — zamýšlený průběh optického kabelu, ROPE trubky nebo soustředěná optická a metalická kabelová řadová síť | — — napravená síť   |
| — nezamýšlený průběh metalického kabelu   | — — podzemní síť cív  |
| — nadzemní síť cív  | — síť s KN  |

SITUAČNÍ VÝKRES - POLYGON 1, list kladu P1-4

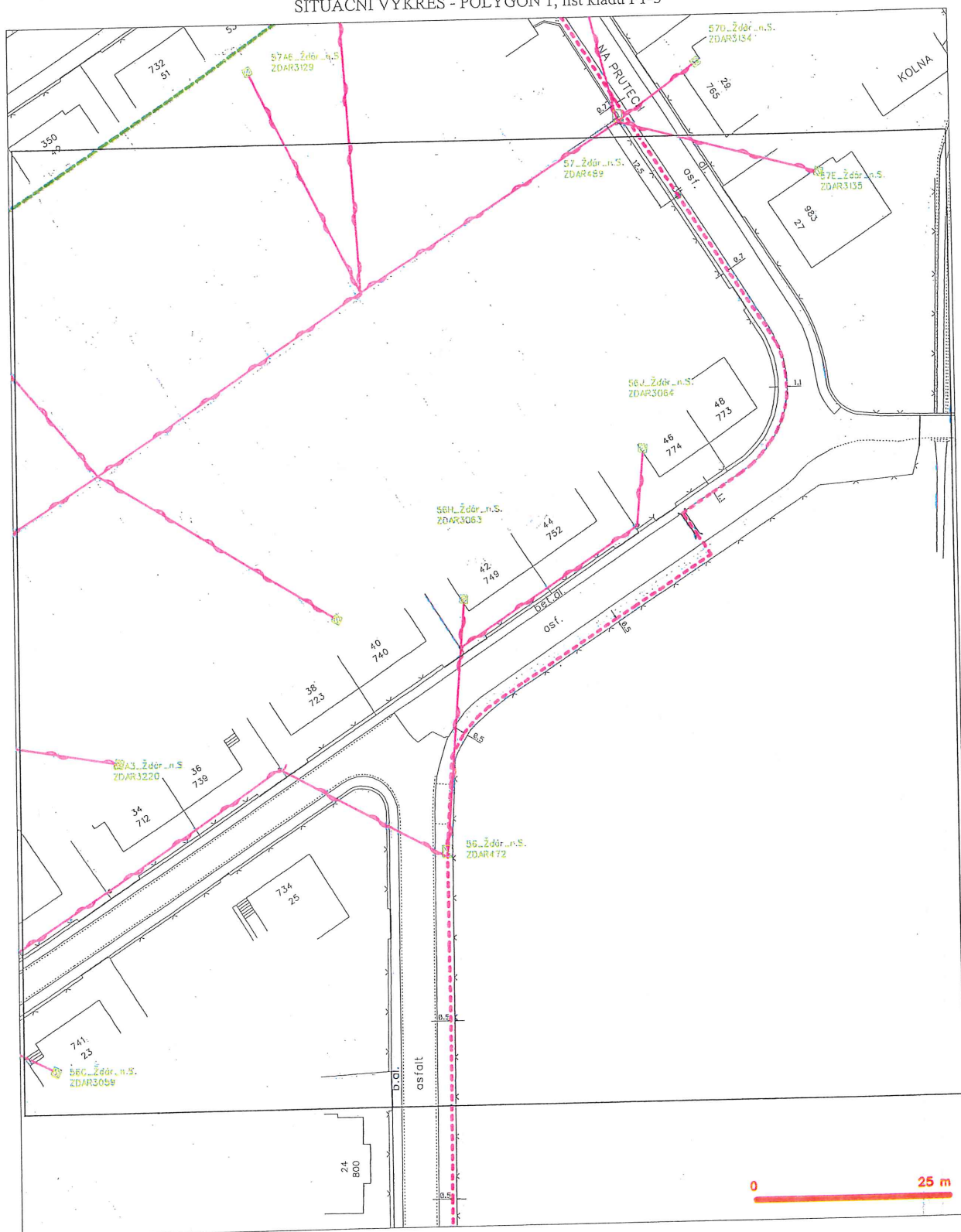


LEGENDA

- |  |   |  |   |
|--|---|--|---|
|  | Arenka říjnového území a vyjádření            |  | nezaměřený průběh optického kabelu, ADPE trubky |
|  | NV přípojka, území a NV přípojka CETIN        |  | nebo součástí optického a metalického kabelu    |
|  | zaměřený průběh metalického kabelu            |  | rozdávčí síť, ochranné pásmo rozvodec síť       |
|  | zaměřený průběh optického kabelu, ADPE trubky |  | podzemní síť                                    |
|  | nebo součástí optického a metalického kabelu  |  | naprovození síť                                 |
|  | nezaměřený průběh metalického kabelu          |  | podzemní síť cizí                               |
|  | podzemní síť cizí                             |  | síť s NV  |



SITUAČNÍ VÝKRES - POLYGON 1, list kladu P1-5



- [illegible]

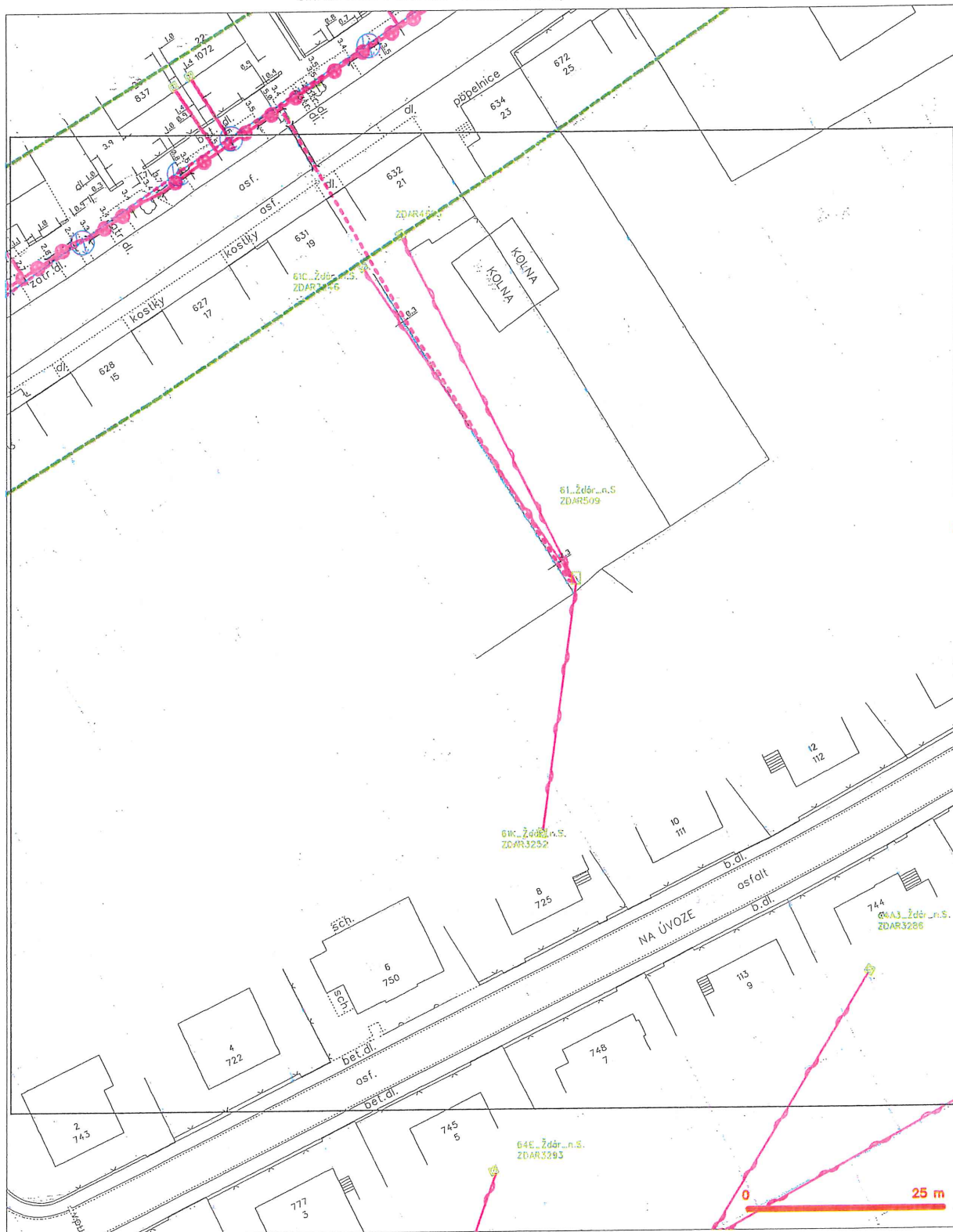
SITUAČNÍ VÝKRES - POLYGON 1, list kladu P1-6



### LEGENDA

	hranice zájmového území s vyjádřením		neoznačený pruh silniční kabele, KOPF, trubky
	HN připojení, území s HN připojením ČSN		nebo soušeň epikritu a metatektického křemelce
	rozhraní pruhů metatektického křemelce		redovně sil, ochranné pásmo redovně sil
	rozhraní pruhů epikritu kabele, KOPF, trubky		označeno sil
	nebo soušeň epikritu a metatektického křemelce		nepravidelnost sil
	neoznačený pruh metatektického křemelce		postavení sil čí
	označeno sil čí		sil čí

**SITUAČNÍ VÝKRES - POLYGON I, list kladu P1-7**



**LEGENDA**

- |  |  |  |  |
|--|--|--|--|
|  | trase stávajícího území k vyjádření  |  | nezaměřený průběh optického kabelu, HDPE trubky nebo sítě optického a metalického kabelu |
|  | HN přípojka, území s HN přípojkou CETIN  |  | rozvaděč sítě, ochranné pásmo rozvaděč sítě  |
|  | zaměřený průběh metalického kabelu   |  | nadzemní síť   |
|  | zaměřený průběh optického kabelu, HDPE trubky nebo sítě optického a metalického kabelu |  | napravná sítě  |
|  | nezaměřený průběh metalického kabelu   |  | podzemní síť cív   |
|  | podzemní síť cív   |  | síť s HN   |
|  |  |  | koláček, kabelová  |



SITUAČNÍ VÝKRES - POLYGON 2



- [illegible]



naše značka  
5002617001  
vyřizuje  
Martina Pýchová  
datum  
08.06.2022

Stanislav Blaha  
Studentská 1133/3  
59101 Žďár nad Sázavou

Věc:  
**Žďár nad Sázavou - rekonstrukce kanalizace ul. Vysocká**  
K.ú. - p.č.: Město Žďár

Stavebník: Svaz vodovodů a kanalizací Žďársko, Vodárenská 244/2, 59101 Žďár nad Sázavou

Účel stanoviska: Povolení stavby - stavební režim (ÚR+SP)

GasNet, s.r.o., jako provozovatel distribuční soustavy (PDS) a technické infrastruktury, zastoupený GasNet Služby, s.r.o., vydává toto stanovisko:

V ZÁJMOVÉM ÚZEMÍ STAVBY SE NACHÁZÍ TATO PLYNÁRENSKÁ ZAŘÍZENÍ A PLYNOVODNÍ PŘÍPOJKY:

- STL plynovod OC DN 25 a STL přípojky
- NTL plynovody OC DN 100, OC DN 150, OC DN 200, OC DN 300 a NTL přípojky

Požadujeme respektovat průběh a ochranné pásmo plynárenského zařízení.  
PŘED ZAHÁJENÍM STAVBY BUDE PROVEDENO PŘESNÉ VYTÝČENÍ PZ – poskytnutý zákres je pouze ORIENTAČNÍ.

Upozorňujeme na plánovanou rekonstrukci NTL plynovodů č. stavby 7700102383.  
Plánovaný rok realizace rekonstrukce 2023. Kontakt pro koordinaci, projektový manažer p. Tomáš Vyskočil  
email: tomas.vyskocil@gasnet.cz, tel. 720426138

Stavba kanalizace a plynovodu musí být koordinovány.

Nad plynovodem musí být zachován (obnoven) obsyp pískem min. 20 cm + výstražná fólie vše v souladu s TPG 702 01.

Pro realizaci stavby stanovujeme tyto podmínky:

- Křížení a souběh kanalizace s plynárenským zařízením a plynovodními přípojkami (dále jen PZ) musí být v souladu s ČSN 73 6005, tab. 1 a 2.
- Obrisy kanalizačních šachet budou umístěny minimálně 500 mm od obrysu PZ.
- Při křížení PZ z materiálu PE bude provedena kontrola funkčnosti signalizačního vodiče.
- Při křížení PZ z materiálu OCEL bude na náklady provozovatele distribuční soustavy provedena diagnostika stavu potrubí (bude upřesněno na místě stavby).
- Dojde-li ke křížení stokového potrubí s PZ v menší vzdálenosti než 500 mm, minimálně však 150 mm, opatří se ocelový plynovod v místě křížení trojnásobnou izolací přesahující stokové potrubí na každou stranu o 1000 mm a vyhovující jiskrové zkoušce pro zkušební napětí 25kV.
- Úhel křížení PZ s kanalizačním potrubím bude 90°, nelze-li tento úhel v odůvodněných případech dodržet, může být úhel křížení menší, nejméně však 60°.

Při realizaci stavby je nutno dodržovat veškerá pravidla stanovená pro práce v ochranném pásmu (OP) plynárenského zařízení a plynovodních přípojek, které činí 1 m na každou stranu od obrysu plynovodu a přípojek. V tomto pásmu nesmí být umístovány žádné nadzemní stavby, prováděna skládka materiálu a výšková úprava terénu. Veškeré stavební práce budou prováděny v OP výhradně ručním způsobem a musí být vykonávány tak, aby v žádném případě nenarušily bezpečný provoz

GasNet Služby, s.r.o.  
Plynárenská 499/1 · Zábřehovice · 602 00 Brno · T 555 90 10 10 · www.gasnet.cz  
IČ: 27935311 · DIČ: CZ27935311  
Zápis do obchodního rejstříku: Krajský soud v Brně, sp. zn. C 57165, dne 26. 7. 2007  
Certificate of incorporation: Regional Court in Brno, ref. number C 57165, on 26th July 2007

Zákaznická linka GasNet 555 90 10 10, info@gasnet.cz, www.gasnet.cz



plynárenského zařízení.

Pokud realizace stavby vyvolá výškovou nebo směrovou úpravu trasy plynárenského zařízení, bude toto posuzováno jako přeložka. Náklady budou hrazeny investorem stavby.

Toto stanovisko se netýká žádných úprav plynárenského zařízení v dané lokalitě. Nutno řešit samostatně (<http://www.gasnet.cz/cs/kontaktni-system/>).

Současně si vyhrazuje upřesnění nebo rozšíření našich podmínek při zjištění situace na místě.

V rozsahu této stavby souhlasíme s povolením stavby dle zákona 183/2006 Sb. ve znění pozdějších předpisů. Tento souhlas platí pro územní řízení, řízení o územním souhlasu, veřejnoprávní smlouvy pro umístění stavby, zjednodušené územní řízení, ohlášení, stavební řízení, společné územní a stavební řízení, veřejnoprávní smlouvu o provedení stavby nebo oznámení stavebního záměru s certifikátem autorizovaného inspektora.

V zájmovém území se mohou nacházet plynárenská zařízení jiných vlastníků či správců, případně i dlouhodobě nefunkční/neprovozovaná plynárenská zařízení bez dostupných informací o jejich poloze a vlastnictví.

Plynárenská zařízení a plynovodní přípojky (dále jen PZ) jsou dle ust. § 2925 zákona č. 89/2012 Sb., občanského zákoníku, provozovány jako zařízení zvlášť nebezpečná a z tohoto důvodu jsou chráněna ochranným pásmem dle zákona č. 458/2000 Sb. ve znění pozdějších předpisů.

Rozsah ochranného pásma je stanoven v zákoně 458/2000 Sb. ve znění pozdějších předpisů.

Stavební činnosti je možné realizovat pouze při dodržení podmínek stanovených v tomto stanovisku. Nebudou-li tyto podmínky dodrženy, budou stavební činnosti považovány dle § 68 zákona č. 458/2000 Sb. ve znění pozdějších předpisů za činnost bez našeho předchozího souhlasu. Při každé změně projektu nebo stavby (zejména trasy navrhovaných inženýrských sítí) je nutné požádat o nové stanovisko k této změně.

Nedodržení podmínek uvedených v tomto stanovisku zakládá odpovědnost stavebníka za vzniklé škody.

Za stavební činnosti se pro účely tohoto stanoviska považují všechny činnosti prováděné v ochranném pásmu PZ (tzn. bezvýkopové technologie a terénní úpravy) a činnosti mimo ochranné pásmo, pokud by takové činnosti mohly ohrozit bezpečnost a spolehlivost PZ (např. trhací práce, sesuvy půdy, vibrace, apod.).

Případné zřizování staveniště, skladování materiálů, stavebních strojů apod. bude realizováno mimo ochranné pásmo PZ (není-li ve stanovisku uvedeno jinak).

Při použití nákladních vozidel, stavebních strojů a mechanismů požadujeme zabezpečit případný přejezd přes PZ uložením betonových panelů v místě přejezdu PZ.

**PŘI REALIZACI STAVBY BUDOU DODRŽENY TYTO PODMÍNKY PRO PROVÁDĚNÍ STAVEBNÍ ČINNOSTI:**

(1) Před zahájením stavební činnosti bude provedeno vytyčení trasy a přesné určení uložení PZ. Vytyčení trasy provede příslušná regionální oblast ZDARMA. Formulář a kontakt naleznete na <https://www.gasnet.cz/cs/ds-vytyceni-pz/>, lze využít QR kód, který je uveden v tomto stanovisku. Při podání žádosti uvede žadatel naši značku (číslo jednací) uvedenou v úvodu tohoto stanoviska a sdělí termín zahájení a ukončení stavby. O provedeném vytyčení trasy bude sepsán protokol. Přesné určení uložení PZ (sondou) je povinen provést stavebník na svůj náklad.  
**BEZ VYTYČENÍ TRASY A PŘESNÉHO URČENÍ ULOŽENÍ PZ STAVEBNÍKEM NESMÍ BÝT VLASTNÍ STAVEBNÍ ČINNOST ZAHÁJENA. VYTYČENÍ POVAŽUJEME ZA ZAHÁJENÍ STAVEBNÍ ČINNOSTI V OCHRANNÉM A BEZPEČNOSTNÍM PÁSMU PZ. PROTOKOL O VYTYČENÍ MÁ PLATNOST 2 MĚSÍCE.**

(2) Stavebník je povinen stavebnímu podnikateli prokazatelně předat kopii tohoto stanoviska. Převzetí kopie stvrdí stavební podnikatel stavebníkovi svým podpisem a zápisem do stavebního deníku. Pracovníci provádějící stavební činnosti budou prokazatelně seznámeni s polohou PZ, rozsahem ochranného pásma a těmito podmínkami.

(3) Bude dodržena mj. ČSN 73 6005, TPG 702 01, TPG 702 04, TPG 700 03, zákon č. 458/2000 Sb. ve znění pozdějších předpisů, případně další předpisy související s uvedenou stavbou.

(4) Při provádění stavební činnosti v ochranném pásmu PZ vč. přesného určení uložení PZ je stavebník povinen učinit taková opatření, aby nedošlo k poškození PZ nebo ovlivnění jejich bezpečnosti a spolehlivosti provozu. Nebude použito nevhodného nářadí, zemina bude těžena pouze ručně bez použití pneumatických, elektrických, bateriových a motorových nářadí.

(5) V případě použití bezvýkopových technologií (např. protlaku) bude před zahájením stavební činnosti provedeno úplné obnažení PZ v místě křížení na náklady stavebníka. Technologie musí být navržena tak, aby v místě křížení nebo souběhu s PZ byl dostatečný stranový nebo výškový odstup od PZ, který zajistí nepoškození PZ během prací a to s ohledem na použitou bezvýkopovou technologii a všechny její účinky na okolní terén. V případě, že nemůže být tato podmínka dodržena, nesmí



být použita bezvýkopová technologie.


- (6) Odkrytá PZ budou v průběhu nebo při přerušení stavební činnosti řádně zabezpečena proti jejich poškození.
- (7) Poklopy uzávěrů a ostatních armatur na PZ, vč. hlavních uzávěrů plynu (HUP) na odběrném plynovém zařízení udržovat stále přístupné a funkční po celou dobu trvání stavební činnosti.
- (8) Bude zachována hloubka uložení PZ (není-li ve stanovisku uvedeno jinak).
- (9) Stavebník je povinen neprodleně oznámit každé i sebemenší poškození PZ (vč. drobných vrypů do PE potrubí, poškození izolace, signalizačního vodiče, výstražné fólie, markeru atd.) na telefon 1239.
- (10) Před provedením zásypu výkopu a v průběhu stavby bude provedena kontrola dodržení podmínek stanovených pro stavební činnosti v ochranném pásmu PZ. Povinnost kontroly se vztahuje i na PZ, která nebyla odhalena. Kontrolu provede příslušná regionální oblast (formulář a kontakt naleznete na <https://www.gasnet.cz/cs/ds-vytyceni-pz/>, lze využít QR kód, který je uveden v tomto stanovisku). Při žádosti uvede žadatel naši značku (číslo jednací) uvedenou v úvodu tohoto stanoviska. Kontrolu je třeba objednat min. 5 dnů předem. Předmětem kontroly je také ověření dodržení stanovené odstupové vzdálenosti staveb, které byly povoleny v ochranném a bezpečnostním pásmu PZ.
- (11) O provedené kontrole bude sepsán protokol. Bez provedené kontroly nesmí být PZ zasypána. Stavebník je povinen na základě výzvy provozovatele PZ, nebo jeho zástupce doložit průkaznou dokumentaci o nepoškození PZ během výstavby nebo provést na své náklady kontrolní sondy v místě styku stavby s PZ.
- (12) Plynárenské zařízení a plynovodní přípojky budou před zásypem výkopu řádně podsypány a obsypány, bude provedeno zhutnění a bude osazena výstražná fólie žluté barvy, to vše v souladu s předpisem provozovatele distribuční soustavy „Zásady pro projektování, výstavbu, rekonstrukce a opravy“, který naleznete na <https://www.gasnet.cz/cs/technicke-dokumenty/> a v souladu s ČSN EN 12007-1-4, TPG 702 01, TPG 702 04.
- (13) Neprodleně po skončení stavební činnosti budou řádně osazeny všechny poklopy a nadzemní prvky PZ.
- (14) Pokud stavebník nedodrží podmínky stanovené tímto stanoviskem bude činnost stavebníka vyhodnocena provozovatelem PZ jako narušení ochranného nebo bezpečnostního pásma PZ a budou z toho vyvozeny příslušné důsledky.

Platí pouze pro území vyznačené v příloze tohoto stanoviska a to 24 měsíců ode dne jeho vydání.


V případě dotčení pozemku v majetku společnosti GasNet, s.r.o. je třeba dále projednat smluvní vztah k tomuto pozemku. Kontakt na projednání naleznete na adrese [www.gasnet.cz/cs/kontakt-ni-system/](https://www.gasnet.cz/cs/kontakt-ni-system/), činnost Smluvní vztahy - pozemky a budovy plynárenských zařízení.

Za správnost a úplnost dokumentace předložené s žádostí včetně jejího souladu s platnými předpisy plně zodpovídá její zpracovatel. Stanovisko nenahrazuje případná další stanoviska k jiným částem stavby.

V případě další korespondence nebo jednání (např. změna stavby) uvádějte naši značku - 5002617001 a datum tohoto stanoviska. Kontakty jsou k dispozici na <https://www.gasnet.cz/cs/kontakt-ni-system/>.



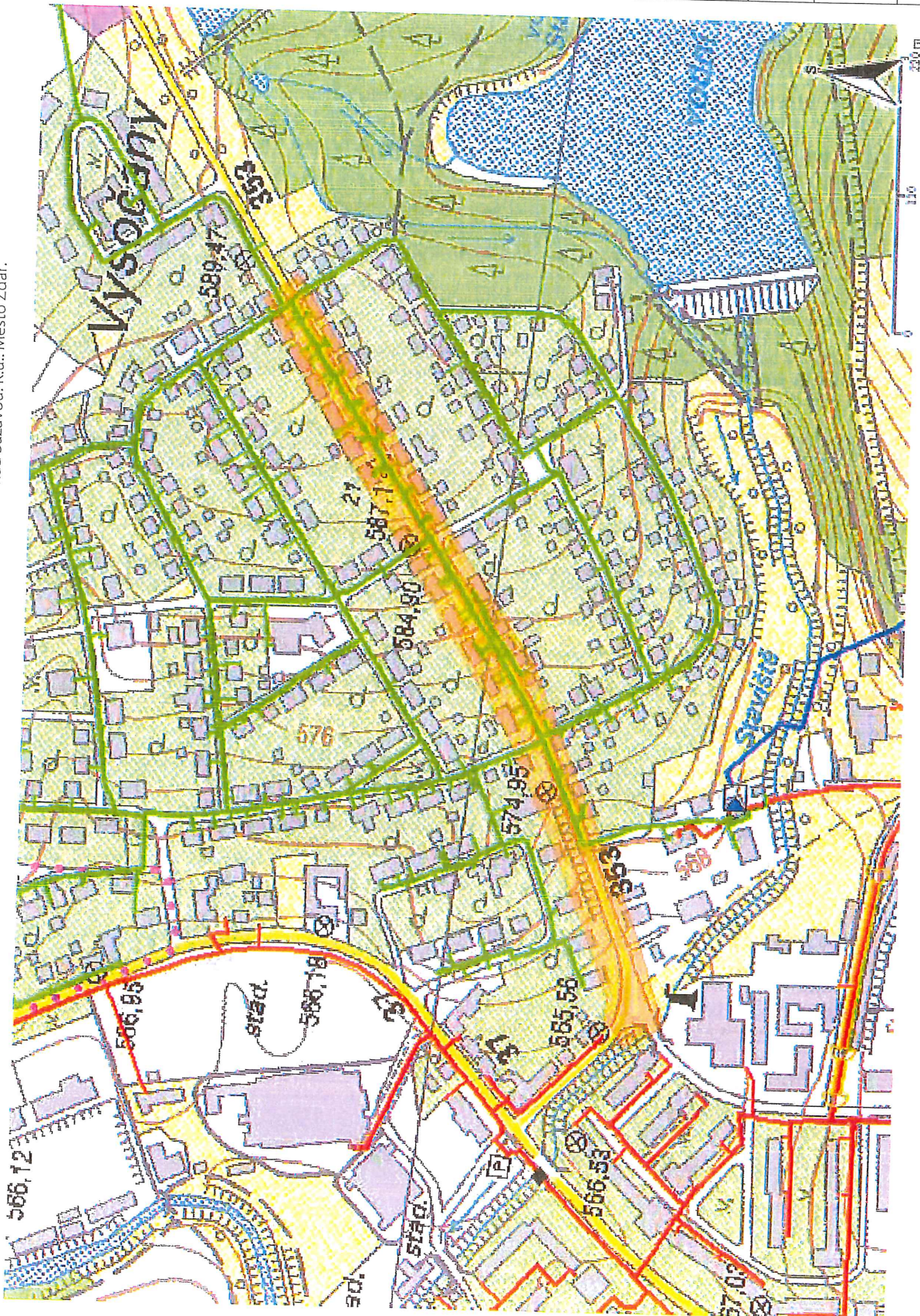
GasNet, s.r.o.  
zastoupená společností GasNet Služby, s.r.o., IČ 27935311  
Martina Pýchová  
Technik externích požadavků-Morava  
Oddělení zpracování ext.požadavků-Morava  
MARTINA.PYCHOVA@GASNET.CZ



Zažádejte o vytyčení

Přílohy: Orientační zakres plynárenského zařízení, Detailní zakres plynárenského zařízení, Ověřená příloha žadatele

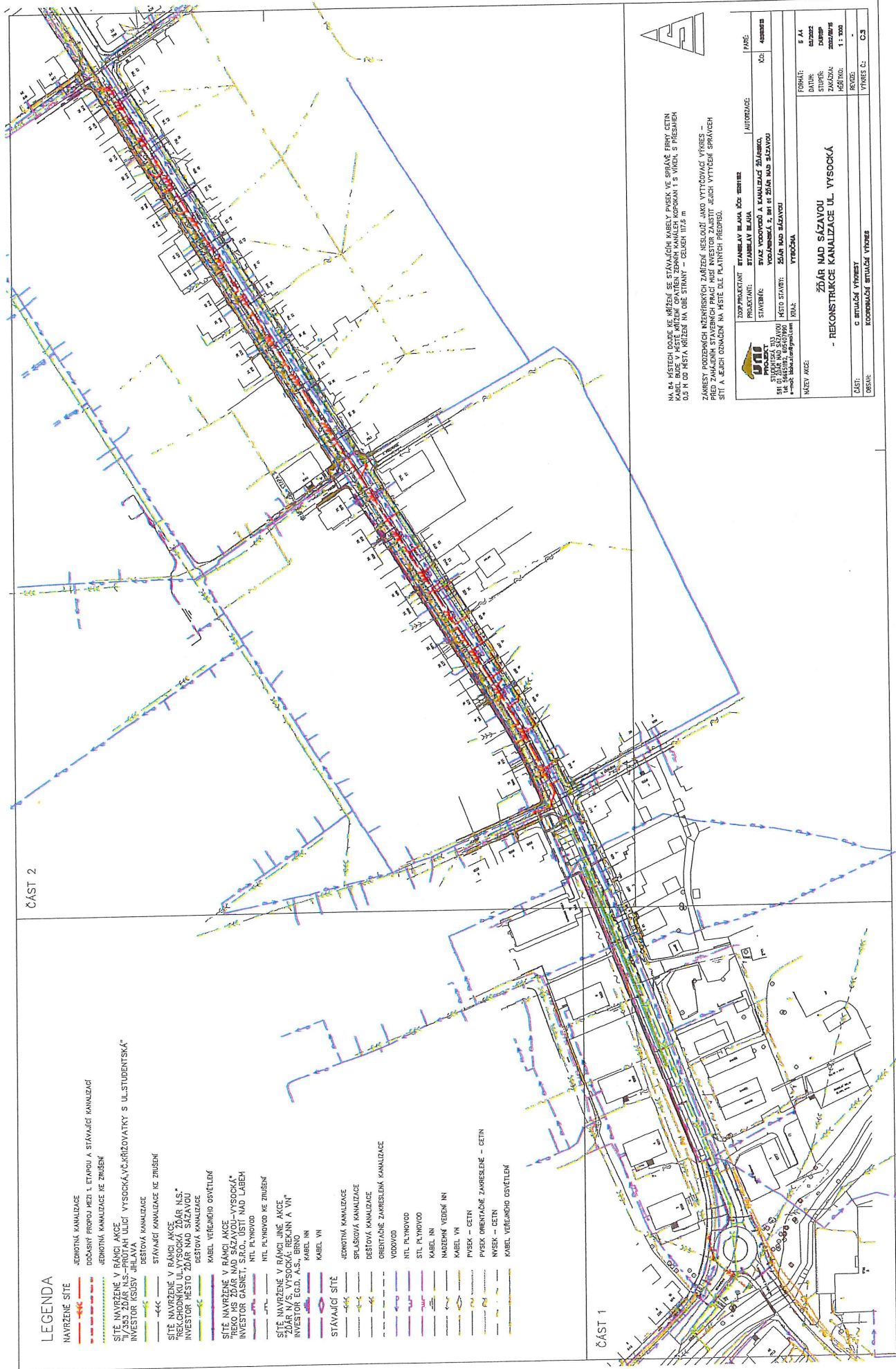





Legenda:

	linie
	NTL
	STL
	VTL
	WTL
	nefunkční
	plánovaná stavba před realizací
	ve výstavbě, neuvedeno do provozu
	regulační stanice
	ochranné zařízení
	kabel
	elektropřípojka
	kabel protikoroziční ochrany
	anodové uzemnění
	stanice katodové ochrany
	pásmo vlivu anodového uzemnění SKAO
	neplynovodní zařízení
	technologie (linie/ bod/plocha)





NA 84 MĚSTECH DOBŘE KE KŘÍŽENÍ SE STÁVAJÍCÍMI KABELY PLYSEK VE SPRÁVĚ EPNÚ, JAKO  
PŘED ZAHÁJENÍM STAVBY PRACÍ MĚLI INVESTOR ZAJISTIT JEJICH VYTČENÍ SPRÁVČI  
SÍTĚ A JEJICH OČIŠČENÍ NA MÍSTĚ DLE PLÁNNÝCH PŘEDPISŮ.

 <b>STAVOPROJEKT, s.r.o.</b> IČO: 253 000 000 DIČ: CZ253000000 sídlo: Jihlava, Staroměstská 1015 e-mail: info@stavoprojekt.com	ZÁKAZNÍK: STAVBAV MĚSTO ŽDĚR PROJEKTANT: SVAZ VODOVODŮ A KANALIZACÍ ŽDĚRSKO, VOZÁRENSKÁ 2, 591 01 ŽDĚR NAD SÁZAVOU		AUTORIZACE: <b>PAPE</b> KČ: <b>40000000</b>	
	MĚSTO STAVBY: ŽDĚR NAD SÁZAVOU KVAL: VYBĚŽKA		FORMÁT: <b>S A4</b> DATUM: <b>04.06.2022</b> STUPEŇ: <b>PROJEKTOVÝ</b> DOKUMENT: <b>1.1. VOD</b>	
NÁZEV AKCE:		ŽDĚR NAD SÁZAVOU - REKONSTRUKCE KANALIZACE UL. VYSOČKÁ		TYPY: <b>C2</b>
ČÍSLO:		C: <b>STUPOVÝ VÝVOJ</b>		TYPY: <b>C2</b>
OBSAH:		KONTAKT: <b>STUPOVÝ VÝVOJ</b>		TYPY: <b>C2</b>



Provozovatel DS: GasNet, s.r.o.; Stavebník: Svaz vodovodů a kanalizací Žďársko, Vodárenská 244/2, 59101 Žďár nad Sázavou, K.ú.: Město Žďár.



Legenda:

linie plynovodu	NTL	STL	VTL	WTL	nefunkční	plánovaná stavba před realizací	ve výstavbě, neuvedeno do provozu
regulační stanice							
ochranné zařízení							
kabel							
elektropřípojka							
kabel protikorozi ochrany							
anodové uzemnění							
stanice katodové ochrany							
pásmo vlivu anodového uzemnění SKAO							
neplynovodní zařízení/ technologie (linie/ bod/plocha)							



EG.D, a.s., Lidická 1873/36, Černá Pole, 602 00 Brno

Stanislav Blaha  
Stanislav Blaha  
Studentská 1133/3  
59101 Žďár nad Sázavou

Třebíč, 18.05.2022

**Vyjádření o existenci zařízení distribuční soustavy (elektrická síť)  
ve vlastnictví EG.D, a.s. a podmínkách práce v jeho blízkosti**

Investor stavby: Svaz vodovodů a kanalizací Žďársko  
Název stavby: Žďár nad Sázavou - rekonstrukce kanalizace ul.  
Vysocká  
Místo stavby: KÚ Město Žďár (795232), žadatelem vyznačené  
zájmové území

Toto vyjádření slouží pro informaci o stávajícím elektrickém zařízení distribuční soustavy, vlastněném a provozovaném společností EG.D, a.s., a je vyjádřením pro územní a stavební řízení.

V zájmovém území výše uvedené stavby se nachází:

Podzemní vedení VN  
Podzemní vedení NN  
Nadzemní vedení NN  
Podzemní sdělovací vedení

Ke stavbě a činnosti v ochranných pásmech zařízení distribuční soustavy je investor povinen zajistit si písemný souhlas ve smyslu § 46 odst. 11 zákona č. 458/2000 Sb. o podmínkách podnikání a výkonu státní správy v energetických odvětvích, v platném znění.

**Vaše podklady jsme předali správci zařízení, který vydá stanovisko k činnosti a stavbě v ochranném pásmu.** Stanovisko obdržíte nejpozději do 30 dnů od vystavení tohoto vyjádření. Kontakty na správce zařízení jsou uvedeny v závěru tohoto vyjádření.

Dovolte, abychom Vás upozornili, že při provádění zemních nebo jiných prací, které mohou ohrozit předmětné distribuční a sdělovací zařízení, jste povinni dle zákona č. 309/2006 Sb. a nařízení vlády č. 591/2006 Sb. učinit

EG.D, a.s.  
Poskytování informací k  
sítím  
Pražská  
674 01 Třebíč  
www.egd.cz

Petra Hořínková  
T +420-54514-4567  
petra.horinkova@egd.cz

Naše značka  
P11356-26185228

Sídlo společnosti:  
Lidická 1873/36  
Černá Pole  
602 00 Brno  
Společnost je zapsána  
v Obchodním rejstříku  
vedeném Krajským soudem  
v Brně, v oddílu B, vložce 8477  
IČ: 280 85 400  
DIČ: CZ28085400



veškerá opatření, aby nedošlo ke škodám na výše uvedeném zařízení, na majetku nebo na zdraví osob elektrickým proudem, zejména tím, že zajistíte:

1. Zakreslení trasy nadzemního i podzemního vedení, vyskytujícího se v zájmovém území, do všech vyhotovení prováděcí dokumentace.
2. Vyřešení způsobu provedení případných křížovatek a souběhů uvažované stavby s distribučním a sdělovacím zařízením v projektové dokumentaci a toto bude odpovídat ČSN 33 2000-5-52, ČSN 73 6005 a PNE 33 3302.
3. Objednání přesného vytyčení distribuční sítě (trasy kabelu) v terénu, a to nejméně 14 dnů před zahájením prací v blízkosti podzemního kabelového vedení. V případě, že nebude možné trasu kabelu bezpečně určit pomocí vytyčovacího zařízení, je investor zemních prací povinen pro jednoznačné stanovení jeho polohy provést na určených místech a v nezbytném rozsahu ruční odkrytí kabelu podle pokynů zaměstnanců EG.D, a.s. (dále jen EGD). **Vytyčení kabelů VN, NN zajistí Libor Zelený, tel.: 53514-3692, mail: libor.zeleny@egd.cz. Vytyčení sdělovacího vedení zajistí Lukáš Toman, tel.: 54514-2930, mail: lukas.toman@eon.cz.**
4. Provádění zemních prací v ochranném pásmu kabelového vedení výhradně klasickým ručním nářadím bez použití jakýchkoli mechanismů s nejvyšší opatrností, nebude-li provozovatelem zařízení stanoveno jinak.
5. Výkopové práce v blízkosti nadzemního vedení budou prováděny tak, aby nedošlo k narušení stability podpěrných bodů a uzemňovací soustavy nebo nebyl jinak ohrožen provoz zařízení a bezpečnost osob. Zároveň požadujeme dodržovat platná ustanovení norem ČSN EN 50 110-1 a PNE 33 3302, zvláště pak minimální dovolené vzdálenosti od vedení.
6. Při provádění stavebních prací nesmí dojít k poškození a znepřístupnění zařízení distribuční soustavy.
7. Ohlášení jakéhokoliv poškození distribučního a sdělovacího zařízení na telefonním čísle Nonstop linky EGD **800 22 55 77**.

#### **Kontakty správce zařízení:**

##### **VN+NN:**

Regionální správa, Jiří Olišar, tel.: 56665-5747, mail: jiri.olisar@egd.cz

##### **Sdělovací vedení:**

Správa přenosů dat a radiové sítě, Zdeněk Pikula, tel.: 54514-2949, mail: zdenek.pikula@eon.cz

**Vyjádření má platnost do 17.05.2024.**





Upozorňujeme Vás na možnou polohovou odchylku vedení v přiložené situaci s informativním zákresem sítí.

Do přiložené a námi orazítkované situace jsme **informativně** zakreslili:

- červeně plně podzemní vedení VN
- červeně čárkovaně nadzemní vedení VN
- zeleně plně podzemní vedení NN
- zeleně čárkovaně nadzemní vedení NN
- světle modře plně zemní optický kabel (HDPE trubka)
- hnědě plně zemní metalický kabel sdělovacího vedení
- polygon s černým obrysem podzemní chránička
- fialově plně zrušené podzemní vedení

**Při vytyčení trasy zařízení i ke kontrole před záhozem a ke všem dalším, souvisejícím jednáním předložte, prosím, toto vyjádření.**

Vyjádření nenahrazuje a neuvádí připojovací podmínky. V případě, že požadujete připojení nového odběrného místa či změnu příkonu, můžete podat žádost elektronicky na [www.egd.cz](http://www.egd.cz).

S přátelským pozdravem

EG.D, a.s.

EG.D, a.s.  
Lidická 1873/36, Černá Pole, 602 00 Brno

001

Příloha: Orazítkováná situace s informativním zákresem sítí

---

Následující oddíl se vyplňuje v případě žádosti o udělení souhlasu se zjednodušeným územním řízením nebo s uzavřením veřejnoprávní smlouvy

**Udělení souhlasu** (pro platnost udělení souhlasu je nutný podpis a razítko oprávněného pracovníka EGD)

Souhlasíme – Nesouhlasíme se zjednodušeným územním řízením  
Souhlasíme – Nesouhlasíme s uzavřením veřejnoprávní smlouvy



EG.D, a.s.

# Informativní zákres sítí elektro k žádosti 26185228



Datum 17.05.2022

**eg·d**

001

EG.D, s.r.o.  
Lidická 1873/36, Černá Pole, 602 00 Brno





## Informace o minimálních vzdálenostech a ochranných pásmech zařízení

### Minimální vzdálenosti platné pro nadzemní vedení NN dle PNE 333302 (výběr)

Výška nad volným terénem: holé vodiče min. 6 m, izolované min. 5,5 m

Výška nad pozemními komunikacemi - silnice: holé vodiče min. 6 m, izolované min. 5,5 m; chodníky, cyklostezky: holé vodiče min. 5 m, izolované min. 4 m

Výška nad neschůdnou částí objektu: holé vodiče min. 0,5 m, izolované min. 0,3 m

Vzdálenost od okapů: holé vodiče min. 0,2 m, izolované min. 0,1 m

Výška nad schůdnými částmi objektu: holé vodiče min. 4 m, izolované min. 3 m

Vodorovná vzdálenost od schůdných částí objektu: holé vodiče min. 2 m, izolované min. 1 m

Minimální vzdálenosti holých vodičů od oken: nad – 1 m, vedle – 1 m, pod – 1 m, před – 2 m.

**Minimální vzdálenosti holých vodičů od střešních oken: holé vodiče min. 3 m, izolované min. 2 m**

### Minimální vzdálenosti platné pro nadzemní vedení VN 22kV dle ČSN EN 50423-1, PNE 333301 (výběr)

Výška nad volným terénem: holé a izolované vodiče min. 6 m, slané min. 5,6 m

Výška nad pozemními komunikacemi – dálnice: min. 7 m; silnice: holé a izolované vodiče min. 6 m, slané min. 5,6 m; chodníky, cyklostezky: holé vodiče min. 6 m, izolované min. 5,6 m, slané min. 5 m  
Ostatní vzdálenosti jsou uvedeny v PNE 333301.

### Minimální vzdálenosti platné pro nadzemní vedení VVN 110 kV dle ČSN EN 50341-1, PNE 333300

Výška nad volným terénem a zemědělskými plochami: holé vodiče min. 6 m.

Výška nad účelovými komunikacemi: holé vodiče min. 6 m,

Výška nad silnicí: min. 7 m.

### Ochranná pásma dle zákona č. 458/2000 Sb., § 46

**1. Nadzemní vedení VN, VVN** – je definováno jako souvislý prostor vymezený svislými rovinami vedenými po obou stranách vedení ve vodorovné vzdálenosti, měřené kolmo na vedení, která činí od krajního vodiče vedení na obě jeho strany:

pro zařízení zrealizovaná do 31.12.1994

- u venkovního vedení s napětím nad 1 kV do 35 kV včetně - **10 m**

- u venkovního vedení s napětím nad 35 kV do 110 kV včetně - **15 m**

pro zařízení zrealizovaná od 1.1.1995

- u vedení s napětím nad 1 kV do 35 kV včetně pro vodiče bez izolace - **7 m**, pro vodiče s izolací základní - **2 m**, pro závěsná kabelová vedení - **1 m**

- u venkovního vedení s napětím nad 35 kV do 110 kV včetně - **12 m**

**2. kabelová vedení všech druhů napětí do 110 kV** (včetně ovládacích, signálních, sdělovacích ve správě ECR) činí OP od krajního kabelu na každou stranu **1m**

**3. Elektrická stanice** – je vymezeno svislými rovinami vedenými ve vodorovné vzdálenosti

pro zařízení zrealizovaná do 31.12.1994

- u el.stanic s převodem napětí z úrovně nad 1 kV a menší než 52 kV na úroveň NN - **10 m**

- u el. stanic s napětím větším než 52 kV **30 m** kolmo na oplocenou nebo obezděnou hranici objektu stanice

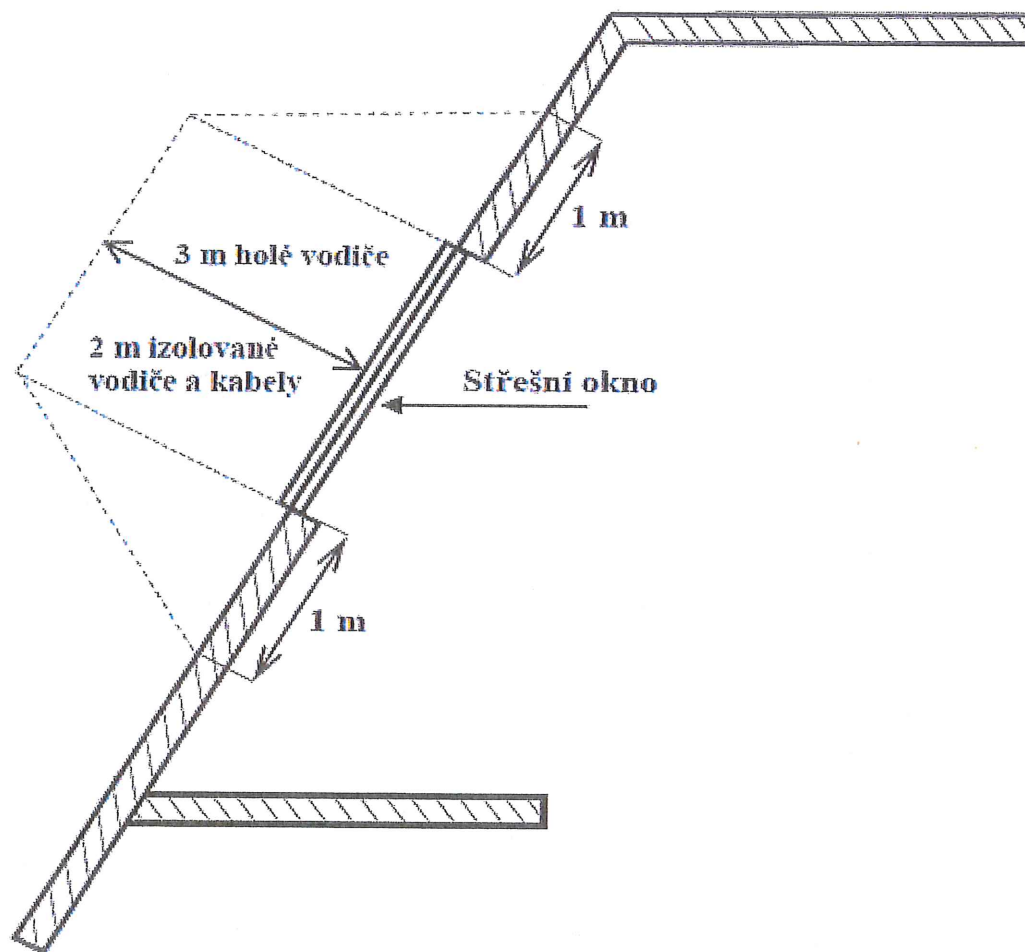
pro zařízení zrealizovaná od 1.1.1995

- u venkovní stožárové el.stanice s převodem napětí z úrovně nad 1 kV a menší než 52 kV na úroveň NN - **7 m**

- u kompaktních a zděných el. stanic s převodem napětí z úrovně nad 1 kV a menší než 52 kV na úroveň NN – **2 m** a u vestavěných el. stanic – **1 m** od obestavění

- u venkovních elektrických stanic a dále stanic s napětím větším než 52 kV v budovách **20 m** od oplocení nebo od vnějšího líce obvodového zdiva

**Další podmínky pro provádění činností a prací v OP kabelů jsou stanoveny ve vyjádření vystaveném EG.D, a.s., případně při vytýčení.**







EG.D, a.s., Lidická 1873/36, Černá Pole, 602 00 Brno

Stanislav Blaha  
Stanislav Blaha  
Studentská 1133/3  
59101 Žďár nad Sázavou

Nové Město na Moravě, 01.06.2022

**Vyjádření k žádosti o souhlas se stavbou a činností v ochranném pásmu zařízení distribuční soustavy (elektrická síť) ve vlastnictví EG.D, a.s.**

Toto vyjádření slouží pro potřeby řádného umístění, výstavby a užívání stavby a je vyjádřením pro územní a stavební řízení.

Předložili jste nám žádost o vyjádření ke stavbě a činnosti v ochranném pásmu:

Podzemní vedení VN  
Podzemní vedení NN  
Nadzemní vedení NN  
Podzemní sdělovací vedení

Název stavby: Žďár nad Sázavou - rekonstrukce kanalizace ul.  
Vysocká  
Místo stavby: KÚ Město Žďár (795232), žadatelem vyznačené  
zájmové území

Souhlasíme s provedením výše uvedené akce v ochranném pásmu zařízení distribuční soustavy při splnění těchto podmínek:

1. V ochranných pásmech (dále jen OP) zařízení distribuční soustavy budou při realizaci stavby/činnosti dle uděleného souhlasu dodrženy podmínky dle § 46 odst. 8 zákona č. 458/2000 Sb., v platném znění, kde se konstatuje, že v OP těchto zařízení je zakázáno pod písmeny:
  - c) provádět činnosti, které by mohly ohrozit spolehlivost a bezpečnost provozu těchto zařízení nebo ohrozit život, zdraví či majetek osob
  - d) provádět činnosti, které by znemožňovaly nebo podstatně znesnadňovaly přístup k těmto zařízením.
2. Zakreslení trasy nadzemního i podzemního vedení, vyskytujícího se v zájmovém území, do všech vyhotovení prováděcí dokumentace a jeho vyznačení dobře viditelným způsobem přímo v terénu. Jedná se zejména o místa křížení či souběhu trasy vedení s trasou pohybu

EG.D, a.s.  
Regionální správa Nové  
Město  
Vratislavovo nám. 118  
592 31 Nové Město na  
Moravě  
www.egd.cz

Jiří Olišar  
T +420-56665-5747  
jiri.olisar@egd.cz

Naše značka  
J13947-27061990

Sídlo společnosti:  
Lidická 1873/36  
Černá Pole  
602 00 Brno  
Společnost je zapsána  
v Obchodním rejstříku  
vedeném Krajským soudem  
v Brně, v oddílu B, vložce 8477  
IČ: 280 85 400  
DIČ: CZ28085400

mechanizace, s trasou vedení výkopů a podobně tak, aby pracující na staveništi byli o hranicích ochranného pásma trvale informováni.

3. Objednání přesného vytyčení distribuční sítě (trasy kabelu) v terénu, a to nejméně 14 dnů před zahájením prací v blízkosti podzemního kabelového vedení. V případě, že nebude možné trasu kabelu bezpečně určit pomocí vytyčovacího zařízení, je investor zemních prací povinen pro jednoznačné stanovení jeho polohy provést na určených místech a v nezbytném rozsahu ruční odkrytí kabelu podle pokynů technika EG.D, a.s. (dále jen EGD). **Vytyčení kabelů VN, NN zajistí Libor Zelený, tel.: 53514-3692, mail: libor.zeleny@egd.cz. Vytyčení sdělovacího vedení zajistí Lukáš Toman, tel.: 54514-2930, mail: lukas.toman@eon.cz.**
4. Provádění zemních prací v ochranném pásmu kabelového vedení výhradně klasickým ručním náradím bez použití jakýchkoli mechanismů s nejvyšší opatrností, nebude-li provozovatelem zařízení stanoveno jinak.
5. Vhodné zabezpečení obnaženého kabelu (podložení, vyvěšení, ...), aby nedošlo k jeho poškození poruchou nebo nepovolanou osobou a označení výstražnými tabulkami bude provedeno podle pokynů technika EGD. Další podmínky pro zabezpečení našeho zařízení si vyhrazujeme při vytyčení nebo po jeho odkrytí.
6. Vyřešení způsobu provedení souběhů a křížení výše zmíněné akce s rozvodným zařízením musí odpovídat příslušným ČSN.
7. Přizvání technika EGD ke kontrole křížovatek a souběhů před záhozem výkopu. O kontrole bude proveden zápis do montážního nebo stavebního deníku. Při nedodržení této podmínky budou poruchy, vzniklé na zařízení, odstraňovány na náklady investora stavby.
8. Po dokončení musí stavba z pohledu ochrany před provozními a poruchovými vlivy distribuční soustavy odpovídat příslušným normám, zejména PNE 33 3301, PNE 33 3302, PNE 34 1050, ČSN EN 50 341-1, PNE 33 0000-1, ČSN EN 50 522, ČSN EN 61 936-1, ČSN 73 6005.
9. Po dokončení stavby připomínáme, že v OP distribučního zařízení je dále zakázáno:
  - a) zřizovat bez souhlasu vlastníka těchto zařízení stavby či umisťovat konstrukce a jiná podobná zařízení, jakož i uskladňovat hořlavé a výbušné látky
  - b) provádět bez souhlasu jeho vlastníka zemní práce
  - c) u nadzemního vedení nechávat růst porosty nad výšku 3 m
  - d) u podzemního vedení vysazovat trvalé porosty a přejíždět vedení mechanismy o celkové hmotnosti nad 6 t.
10. V projektové dokumentaci a při stavbě budou respektovány

podmínky uvedené ve vyjádření č. 26185228, s platností do 17.05.2024, o existenci zařízení distribuční soustavy ve vlastnictví a provozování EGD a podmínkách práce v jeho blízkosti.

11. Veškerá stavební činnost v OP distribučního a sdělovacího zařízení bude před jejím zahájením konzultována s příslušným správcem zařízení (kontakty na správce zařízení jsou uvedeny v závěru tohoto vyjádření), který stanoví bezpečnostní opatření pro práce v OP příslušného rozvodného zařízení dle platné ČSN EN 50 110-1.
12. Veškeré práce s mechanizací, jejichž části se za provozu mohou přiblížit k vodičům v OP nadzemního vedení 22 kV a výkopové práce v OP podzemního vedení 22 kV, je nutno provádět za beznapětového stavu vedení a vypnutí objednejte nejméně 25 kalendářních dnů předem. Práce s mechanizací v OP vedení 110 kV je nutno provádět za beznapětového stavu vedení a vypnutí objednejte nejpozději do 10. dne předchozího měsíce.
13. Dovolujeme si také upozornit, že investor stavby hradí náklady na dodatečné úpravy stávajícího zařízení distribuční soustavy, které jsou vyvolané stavbou. Jedná se např. o ochranu podzemního vedení přiložením dodatečné chráničky v místě vjezdů apod.

#### Kontakty správců zařízení:

##### VN+NN:

Regionální správa, Jiří Olišar, tel.: 56665-5747, mail: jiri.olisar@egd.cz

##### Sdělovací vedení:

Správa přenosů dat a radiové sítě, Zdeněk Pikula, tel.: 54514-2949, mail: zdenek.pikula@eon.cz

V případě nedodržení podmínek, stanovených v tomto vyjádření, nedodržení vzdáleností a dalších ustanovení souvisejících norem a právních předpisů, v platném znění, nesouhlasíme po ukončení stavby s její kolaudací.

S přátelským pozdravem

EG.D, a.s.

 **eg.d**  
EG.D, a.s.  
Lidická 1873/36, Černá Pole, 602 00 Brno

001





# SATT

SATT a.s.  
Okružní 11  
591 01 Žďár nad Sázavou  
[www.satt.cz](http://www.satt.cz)

Vyřizuje: Zdeněk Vrkoč  
tel. 566 654 841, 777 734 900  
mailto:vrkoc@satt.cz

2. 6. 2022

Stanislav Blaha  
Studentská 1133  
591 01 Žďár nad Sázavou

Vyjádření k existenci sítí v majetku SATT a.s. pro:

Žďár nad Sázavou - rekonstrukce kanalizace ulice Vysocká

V předmětném území se nenachází sítě v majetku SATT a.s.

Toto vyjádření je platné jeden rok.

S pozdravem  
Zdeněk Vrkoč  
Technik SATT a.s.

  
**SATT**  
SATT a.s., Okružní 1133/11  
591 01 Žďár nad Sázavou  
IČ: 60749105 DIČ: CZ60749105







PRO SPOLEČNÉ ZÁJITKY

Vyřizuje: Dundáček Petr

E-mail: petr.dundacek@t-mobile.cz

Stanislav Blaha  
Stanislav Blaha  
Studentská 1133/3  
59101 Žďár nad Sázavou

Naše značka: E26694/22

V Praze dne: 26.5.2022

**Vyjádření a stanovení podmínek pro udělení souhlasu s umístěním stavby v ochranném pásmu  
sítě technické infrastruktury ( TI ) společnosti T-Mobile Czech Republic a.s.**

Vydané podle § 101 ZÁKONA Č. 127/2005 Sb., o elektronických komunikacích a o změně některých souvisejících zákonů ( zákon o elektronických komunikacích – dále jen ZEK ), ve znění pozdějších předpisů a § 161 zákona č. 183/2006 Sb., o územním plánování a stavebním řádu ( stavební zákon ) či dle dalších příslušných právních předpisů

**Věc:** Žďár nad Sázavou - rekonstrukce kanalizace ul. Vysoká

**Stupeň:** Sloučené územní a stavební řízení

Na základě předložených projektových podkladů dáváme **souhlasné stanovisko** k vydání Územního souhlasu / rozhodnutí (Stavebního povolení) a následně **souhlas s realizací stavby**.

Dle předložených dokladů nedojde ke kolizi s technickou infrastrukturou společnosti T-Mobile Czech Republic a.s.

V zájmovém území naše společnost plánuje/projednáva rozšíření optické infrastruktury, je nutné naše stavby v zájmovém území koordinovat a současně po žadateli požadujeme, aby příslušnému stavebnímu úřadu byl pro účely odsouhlasení stavebního záměru žadatele doložen doklad prokazující dohodu o koordinaci obou staveb. Kontaktujte prosím příslušného Area Koordinátora (AK): Marek Planeta, 606 726 615, marek.planeta@t-mobile.cz

**Toto stanovisko má platnost 1 rok a nelze prodloužit. Po uplynutí platnosti zadejte žádost o nové stanovisko na:**  
<https://ochranasiti.t-mobile.cz/vyjadreni/>

**T-Mobile**  
T-Mobile Czech Republic a.s.  
Tomáškova 2144/1  
148 00 Praha 4  
IČ 649 49 681, DIČ CZ64949681

Ochrana sítí

Technologický úsek

**V další komunikaci nebo požadavku doplňujících dotazů, uvádějte do „Předmětu“ e-mailu vždy číslo jednací.**



Příloha č. 1

## Rekapitulace žádosti o vyjádření k existenci sítě elektronických komunikací

Číslo žádosti: E26694/22  
Název stavby /akce: Žďár nad Sázavou - rekonstrukce kanalizace ul. Vysocká  
Datum podání žádosti: 17.5.2022  
Důvod žádosti: Sloučené územní a stavební řízení  
Popis jiného důvodu žádosti:  
Poznámka:

### Žadatel

Firma / organizace: Stanislav Blaha  
IČ: 15261182  
DIČ:  
Kontaktní osoba: Stanislav Blaha  
Adresa: Studentská 1133/3  
Město / obec: Žďár nad Sázavou  
PSČ: 59101  
Stát:  
E-mail: blaha.stan@gmail.com  
Telefonní číslo: 605407990

### Stavebník

Firma / organizace: Svaz vodovodů a kanalizací Žďársko  
Kontaktní osoba: Stanislav Blaha  
Adresa: Vodárenská 244/2  
Město / obec: Žďár nad Sázavou  
PSČ: 59101  
Stát:  
E-mail: blaha.stan@gmail.com  
Telefonní číslo: 605407990

### Stavba

Výška nad terénem (metry): 0 m  
Projektant: Stanislav Blaha, UNI PROJEKT, Žďár nad Sázavou  
Druh stavby: Technická infrastruktura - vodovody, kanalizace, plyn  
Hodnota projektu: 15 mil. Kč  
Měsíc zahájení stavby:  
Měsíc ukončení stavby:

### Odeslání stanoviska

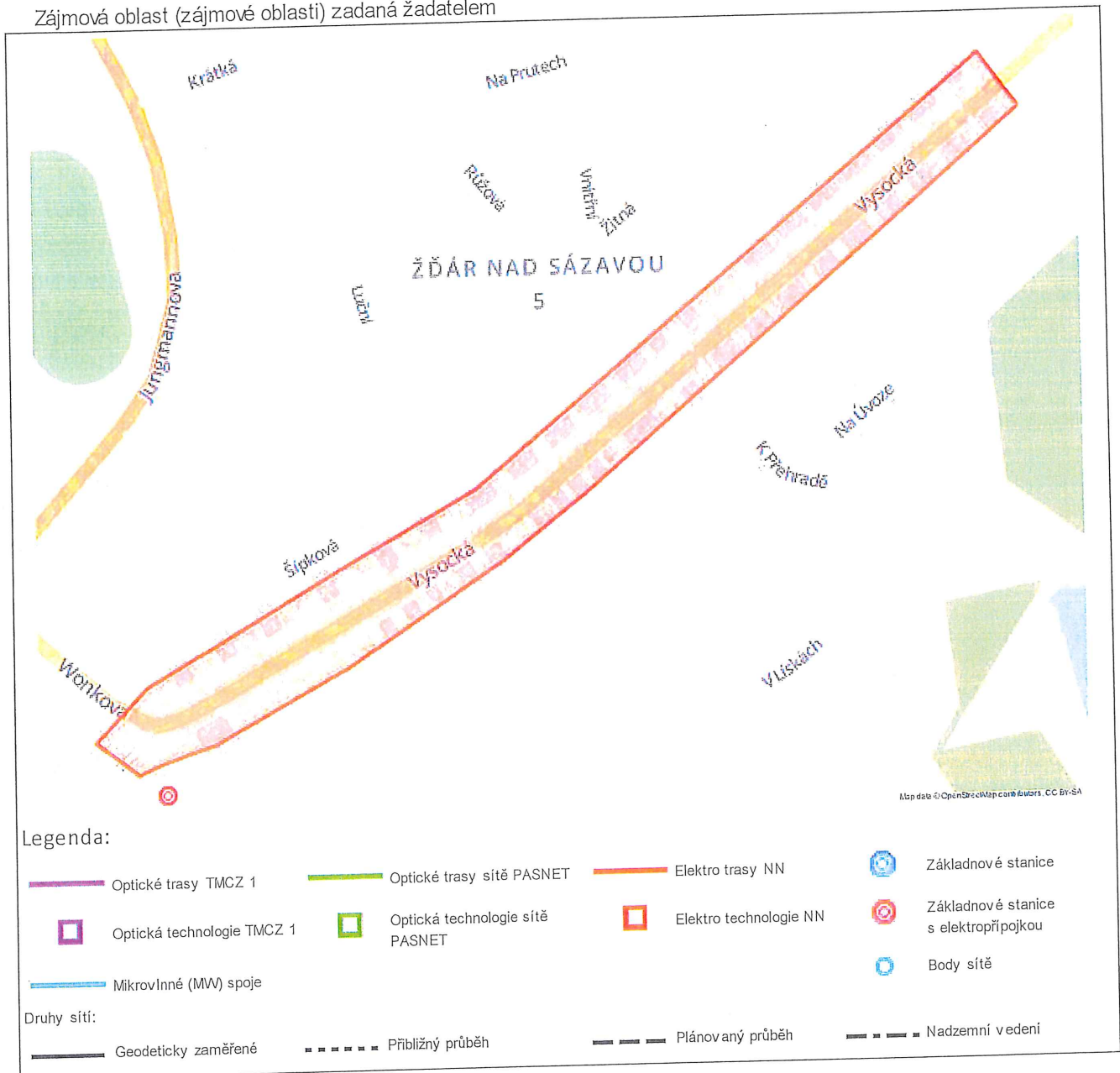
E-mail: blaha.stan@gmail.com



Příloha č. 2

## Síťovací plán

Zájmová oblast (zájmové oblasti) zadaná žadatelem



Geometrie zájmové oblasti (zájmových oblastí) žádosti ve formátu WKT a souřadnicovém systému S-JTSK. Zkopírováním textu lze geometrii zobrazit v jakémkoli softwaru podporujícím formát WKT.

POLYGON((-640931.342952814 -1113789.07267951,-640909.774116561 -1113825.09315156,-641108.417981814 -1113953.77570343,-641208.173907017 -1114018.45500682,-641269.472501875 -1114054.91187561,-641376.361580492 -1114107.06934157,-641465.589250036 -1114141.8151984,-641501.622138596 -1114149.28466536,-641516.215231771 -1114153.80953383,-641540.852631458 -1114130.6694408,-641504.613414591 -1114101.40982371,-641369.847894574 -1114044.72578634,-641282.163976737 -1114009.79889093,-640931.342952814 -1113789.07267951))







## MĚSTSKÝ ÚŘAD ŽĎÁR NAD SÁZAVOU

ODBOR ŽIVOTNÍHO PROSTŘEDÍ

ŽIŽKOVA 227/1, 591 31 ŽĎÁR NAD SÁZAVOU

VÁŠ DOPIS ZN./ZE DNE  
17.5.2022

Č. J., ČÍSLO JEDNACÍ  
ŽP/808/22/MC

VYŘIZUJE/LINKA  
Kobylková/342

ŽĎÁR NAD SÁZAVOU  
30.5.2022

Souhrnné vyjádření odboru ŽP k projektové dokumentaci pro územní a stavební řízení na akci: **Žďár nad Sázavou – rekonstrukce kanalizace ul. Vysocká**

Předmětem projektové dokumentace je rekonstrukce jednotné kanalizace. V etapě 1 bude provedena rekonstrukce celkem 435,8 m, v etapě 2 celková délka rekonstrukce bude 319,6 m. Projektovou dokumentaci vypracoval Stanislav Blaha, UNI PROJEKT, Studentská 1133, 591 01 Žďár nad Sázavou, ČKAIT: 1400047, zakázka č. 2022/BI/16, k datu: 03/2022.

parc. č. 2264/5 v k.ú. Město Žďár  
parc. č. 2316/1 v k.ú. Město Žďár  
parc. č. 2316/2 v k.ú. Město Žďár  
parc. č. 2469/1 v k.ú. Město Žďár  
parc. č. 2936/1 v k.ú. Město Žďár  
parc. č. 2936/2 v k.ú. Město Žďár  
parc. č. 2971 v k.ú. Město Žďár  
parc. č. 2988 v k.ú. Město Žďár  
parc. č. 3007 v k.ú. Město Žďár  
parc. č. 3173 v k.ú. Město Žďár  
parc. č. 3287 v k.ú. Město Žďár  
parc. č. 3288/2 v k.ú. Město Žďár  
(dále jen „předmětná stavba“),

stavebník:

Svaz vodovodů a kanalizací Žďársko, Vodárenská 244/2, 591 01 Žďár nad Sázavou, IČ: 43383513  
(dále jen „stavebník“),

žadatel:

Stanislav Blaha – UNI PROJEKT, Studentská 1133/3, 591 01 Žďár nad Sázavou, IČ: 15261182  
(dále jen „žadatel“).

Dne 17.5.2022 obdržel Městský úřad Žďár nad Sázavou, odbor životního prostředí (dále jen „odbor ŽP“) Vaši žádost o závazná stanoviska a vyjádření odboru ŽP. Předloženou dokumentaci posoudily všechny složky odboru životního prostředí a vydávají následující vyjádření ve smyslu ustanovení § 154 a násl. zákona číslo 500/2004 Sb., správní řád ve znění pozdějších předpisů:

### Ochrana ovzduší – vyjádření

(Ing. Jitka Kubálková, tel.: 566688345)

Záměr řešený v předložené projektové dokumentaci nevyžaduje vydání závazného stanoviska, protože předložené materiály k akci neřeší stacionární zdroj neuvedený v příloze č. 2 k zákonu č. 201/2012 Sb., o ochraně ovzduší, v platném znění.

Upozorňujeme, že je třeba při stavební činnosti minimalizovat prašnost vhodným technickým opatřením tak, jak je uvedeno v projektové dokumentaci – část B.2.10 – zkrápění; minimalizovat nebo zcela vyloučit volné deponování jemnozrnného materiálu; při vyšší rychlosti větru omezit práce na stavbě nebo alespoň omezit činnosti s vysokou prašností; krytí vozidel při přepravě sypkých materiálů; čištění komunikací, ...

Žižkova 227/1  
591 31 Žďár nad Sázavou

TELEFON  
+420 566 688 342

E-MAIL  
michaela.kobylkova@zdarns.cz

URL  
<http://www.zdarns.cz>

### **Státní správa lesů – ochrana PUPFL - vyjádření**

(Bc. Ladislav Holeš, tel.: 566688344)

Bez připomínek, nedotýká se zájmů chráněných zák. č. 289/1995 Sb., o lesích v platném znění.

### **Ochrana zemědělského půdního fondu (ZPF) - vyjádření**

(Ing. Sylva Judová, tel.: 566688348)

Výše uvedeným záměrem nejsou dotčeny pozemky náležející do zemědělského půdního fondu, tak jak je uvedeno v § 1, odst. 2,3 zákona číslo 334/1992 Sb. v platném znění. K realizaci záměru není potřeba souhlasu orgánu ochrany ZPF s odnětím půdy ze zemědělského půdního fondu podle § 9 zákona číslo 334/1992 Sb., o ochraně zemědělského půdního fondu v platném znění.

### **Ochrana přírody - vyjádření**

(Ing. Matěj Ambrož, tel.: 566688343)

Záměr se nachází v území Chráněné krajinné oblasti (CHKO) Žďárské vrchy. Orgánem ochrany přírody příslušným k vyjádření je dle ustanovení § 78 odst. 1 zákona ČNR č. 114/1992 Sb., o ochraně přírody a krajiny, v platném znění AOPK ČR, Regionální pracoviště SCHKO Žďárské vrchy, Brněnská 39, 591 01 Žďár nad Sázavou. V rámci dobré praxe upozorňujeme, že v blízkosti stavby se nacházejí dřeviny, je tedy třeba respektovat ČSN 83 9061 – Technologie vegetačních úprav v krajině Ochrana stromů, porostů a vegetačních ploch při stavebních pracích (zejm. 4.6 Ochrana stromů před mechanickým poškozením, 4.8 Ochrana kořenové zóny při navážce a 4.10 Ochrana kořenového prostoru při výkopech rýh nebo stavebních jam).

### **Vodní hospodářství - vyjádření**

(Ing. Magdaléna Kynclová, tel.: 566688341)

Vodovod je dle ustanovení § 55 odst. 1 písm. c) zákona č. 254/2001 Sb. o vodách a o změně některých zákonů (vodní zákon) ve znění pozdějších předpisů, vodním dílem. Dle ustanovení § 94j zákona č. 183/2006 Sb. o územním plánování a stavebním řádu (stavební zákon) ve znění pozdějších předpisů je možno o umístění a povolení této stavby požádat odbor životního prostředí Městského úřadu Žďár nad Sázavou ve společném územním a stavebním řízení.

### **Odpadové hospodářství – vyjádření**

(Mgr. Hana Dadourková, tel.: 566688347)

Odbor životního prostředí jako příslušný správní orgán vykonávající státní správu v oblasti odpadového hospodářství podle § 126 písm. k) zákona č. 541/2020 Sb., o odpadech v platném znění (dále jen „zákon o odpadech“) vydává toto vyjádření z hlediska nakládání s odpady podle § 146 odst. 3 písm. b) zákona o odpadech, ke změně dokončené stavby podléhající ohlášení nebo povolení podle stavebního zákona:

s předmětnou stavbou **souhlasí** a stanovuje následující podmínku z hlediska nakládání s odpady:

Stavebník doloží na odbor ŽP kopie dokladů o zákonném využití nebo odstranění vzniklých odpadů do 1 měsíce po ukončení stavebních prací. Z dokladů musí být patrné, jaký odpad a v jakém množství byl předán oprávněné osobě, identifikační údaje této osoby (název, sídlo, IČO oprávněné osoby) a datum předání odpadu. Čestné prohlášení není bráno jako doklad prokazující zákonné nakládání s odpady.

### **Odůvodnění:**

Dne 17.05.2022 obdržel odbor ŽP písemnou žádost o vydání vyjádření z hlediska nakládání s odpady ke změně dokončené stavby podléhající ohlášení nebo povolení podle stavebního zákona, kterou podal žadatel zastupující stavebníka. Přílohou žádosti je projektová dokumentace, kterou vypracoval: Stanislav Blaha, UNI PROJEKT, Studentská 1133, 591 01 Žďár nad Sázavou 4, ČKAIT: 1400047, k datu: 03/2022, číslo zakázky 2022/BL/16 a dále doplnění rozborů asfaltu



ze dne 25.5.2022.

V průběhu zpracování projektové dokumentace byly provedeny dva odvrty konstrukčních vrstev silnice II. třídy s následnou zkouškou na celkové množství polyaromatických uhlovodíků. Zkoušku provedla firma ENVIREX spol. s.r.o., Průmyslová 1756, 583 01 Chotěboř a následně vydala protokol o zkoušce č. 565/22 ze dne 8.2.2022. Oba vzorky jsou v protokolu zařazeny jako ZAS-T1.

Odbor ŽP jako příslušný správní orgán v oblasti odpadového hospodářství nemá k uvedené akci námitek. Předložené podklady byly dostatečně zpracovány. V podkladech byly uvedeny druhy odpadů dle Katalogu odpadů, uvedeno jejich odhadované množství a navržen způsob využití nebo odstranění odpadů.

Původce odpadů je povinen se vzniklými odpady nakládat v souladu se zákonem o odpadech. Odpady lze předat pouze oprávněným subjektům v souladu s § 13 odst. 1 písm. e) zákona. Seznam oprávněných subjektů - provozovatelů zařízení určených pro nakládání s odpady najdete zde: <https://isoh.mzp.cz/RegistrZarizeni>.

Původce musí mít v případě stavebního a demoličního odpadu, který sám nezpracuje, na jeho předání zajištěnou písemnou smlouvu v odpovídajícím množství před jejich vznikem (§ 15 odst. 2 písm. c).

Vzniklé odpady budou soustřeďovány odděleně, bude dodržován postup pro nakládání se stavebními odpady tak, aby byla zajištěna nejvyšší možná míra jejich opětovného použití a recyklace. Bude dodržována hierarchie způsobů nakládání s odpady, tedy pokud nelze vzniku odpadu předejít nebo jej opětovně použít, bude dána přednost recyklaci odpadů před jiným využitím odpadů. Odstranění odpadů (např. skládkováním) bude použito až v poslední řadě.

Na nakládání s nekontaminovanou zemínou a jiným přírodním materiálem vytěženým během stavební činnosti, pokud je zajištěno, že materiál bude použit ve svém přirozeném stavu pro účely stavby na místě, na kterém byl vytěžen, se nevztahuje zákon o odpadech (§ 2 odst. 1 písm. e) zákona o odpadech).

Odstraněnou asfaltovou směs lze znovu použít za splnění podmínek daných vyhláškou č. 273/2021 Sb., o podrobnostech nakládání s odpady.

Nakládání s vybouranými stavebními materiály při odstraňování, provádění nebo údržbě stavby bude prováděno v souladu s § 42 vyhlášky č. 273/2021 Sb.

Po prostudování předložených podkladů, došel správní orgán k závěru, že je nutné vydat výše uvedenou podmínku, kterou zdůvodňuje takto: při stavebních pracích vznikne větší množství odpadu (např.: výkopová zemina – 3831 tun), proto vyžaduje správní orgán doložit, jakým způsobem byl tento odpad a další odpady, které vznikly během předmětné stavby využity nebo odstraněny.

#### Dále sdělujeme:

Souhlasíme se záměrem a případným uzavřením veřejnoprávní smlouvy o umístění a provedení stavby za předpokladu dodržení výše uvedených vyjádření dotčených složek odboru životního prostředí.

Ing. Jaroslav Doubek  
vedoucí odboru životního prostředí

**Rozdělovník – doručí se (do datové schránky)**

Svaz vodovodů a kanalizací Žďársko, Vodárenská 244/2, 591 01 Žďár nad Sázavou  
prostřednictvím Stanislav Blaha – UNI PROJEKT, Studentská 1133/3, 591 01 Žďár nad Sázavou

**Na vědomí + ověřená situace**

MěÚ Žďár nad Sázavou - odbor životního prostředí, Žižkova 1, 591 31 Žďár nad Sázavou



## MĚSTSKÝ ÚŘAD ŽĎÁR NAD SÁZAVOU

ODBOR DOPRAVY

ŽIŽKOVA 227/1, 591 31 ŽĎÁR NAD SÁZAVOU

Váš dopis zn.:

Ze dne: 17.05.2022

Naše č.j.: OD/654/22/LK

Vyřizuje: Ing. Koubek

Tel.: 566 688 301

E-mail: [lubos.koubek@zdarns.cz](mailto:lubos.koubek@zdarns.cz)

Datum: 23.05.2022

UNI PROJEKT

IČ: 15261182

Studentská 1133

591 01 Žďár nad Sázavou

### Závazné stanovisko

Městský úřad Žďár nad Sázavou - odbor dopravy obdržel Vaši žádost o stanovisko pro stavbu:

#### Žďár nad Sázavou – rekonstrukce kanalizace ul. Vysocká

místní komunikace: ulice Luční, V Lískách a K Přehradě a silnice: II/353 ul. Vysocká; k.ú. Město Žďár, Žďár nad Sázavou – parcely č. 2264/5, 2316/1, 2316/2, 2469/1, 2936/1, 2936/2, 2971, 2988, 3007, 3173, 3287, 3288/2; Investor: Svaz vodovodů a kanalizací Žďársko Vodárenská 2 591 01 Žďár nad Sázavou IČ: 43383513 A.1.3 Údaje o zpracovateli projektové dokumentace Stanislav Blaha UNI PROJEKT Studentská 1133 591 01 Žďár nad Sázavou IČ: 15261182 Projektant stavby r.č. ČKAIT: 1400047.

Městský úřad Žďár nad Sázavou - odbor dopravy, jako příslušný silniční správní úřad podle § 40 odst. 4 písm. a) ve věcech silnic II. a III. třídy, a podle § 40 odst. 5 písm. b) ve věcech místních komunikací zákona č. 13/1997 Sb., o pozemních komunikacích, ve znění pozdějších předpisů, posoudil předložené doklady z hlediska silničních zájmů. Na základě toho ve smyslu ustanovení zákona 13/1997 Sb., o pozemních komunikacích, ve znění pozdějších předpisů, a ustanovení vyhlášky č. 104/1997 Sb., kterou se provádí zákon o pozemních komunikacích, ve znění pozdějších předpisů, vydává ke shora uvedenému záměru

### ZÁVAZNÉ STANOVISKO.

#### K umístění stavby:

Městský úřad Žďár nad Sázavou - odbor dopravy k umístění výše uvedené stavby dle předložené dokumentace nemá připomínek.

#### Pro realizaci stanovuje následující podmínky:

1. O povolení zvláštního užívání silnice II/353 a místních komunikací investor nebo dodavatel prací požádá min. 1 měsíc před zahájením prací. K žádosti žadatel přiloží "Smlouvu" uzavřenou se KSÚS Žďár n. S. "o podmínkách provádění stavebních prací v silničním pozemku a silničním tělese a užívání silniční stavby", vyjádření Policie ČR - DI Žďár n. S. k návrhu dopravního značení pro stavební práce v tělese silnice a právo k pozemku (např. smlouva o smlouvě budoucí).



2. Přečasný dopravní značení a zařízení (během prací) je možné osadit až po vydání samostatného přípisu "Stanovení přechodné úpravy na pozemních komunikacích" vydaného naším odborem na základě žádosti investora. Součástí žádosti bude situace zpracovaná projektantem se zakreslením dopravního značení navrženého v souladu se zákonem č. 361/2000 Sb., vyhlášky č. 294/2015 Sb. a Technických podmínek.
3. Během prací nesmí být na komunikaci a jejích součástech skladován žádný materiál, komunikace nesmí být poškozována a znečišťována. Nesmí dojít k ohrožení bezpečnosti silničního provozu.
4. O povolení případné uzavírky komunikací (částečné či úplné) dodavatel prací požádá náš odbor dopravy min. 30 dnů před dnem plánované uzavírky komunikace.

*Toto stanovisko nenahrazuje stavební povolení ani územní rozhodnutí či jiné opatření stavebního úřadu!*

#### **Odůvodnění:**

Městský úřad Žďár nad Sázavou - odbor dopravy obdržel žádost o stanovisko pro stavbu „Žďár nad Sázavou – rekonstrukce kanalizace ul. Vysocká“.

Staveniště je určeno navrženou trasou kanalizace a je tvořeno vymezeným manipulačním pruhem. Navržená kanalizace je liniová podzemní inženýrská síť, která je umístěna v zastavěném území města Žďár nad Sázavou. Stavba kanalizace bude realizována na pozemcích s ostatní plochou. Navržené sítě budou vedeny v místní komunikaci Luční, v silnici II/353 a v chodníku. V blízkosti stavby kanalizace se nacházejí rodinné a bytové domy. Výstavba sítě bude provedena v části města Žďáru nad Sázavou na ulicích Vysocká, Wonkova, Luční, V Lískách, Vnitřní, K Přehradě a Na Prutech. Stavbou kanalizace budou dotčeny pozemky v katastrálním území Město Žďár.

Navržená rekonstrukce kanalizace bude v celé délce vedena v plochách silnic, komunikací, chodníků a zelených pásů, které budou rekonstruovány v rámci souběžně realizovaných akcí.

Rekonstrukce kanalizace bude prováděna v koordinaci s akcí Krajské správy a údržby silnic Vysočiny „II/353 Žďár nad Sázavou – průtah ulic Vysocká, včetně křižovatky s ul. Studentská“. Při výstavbě kanalizace je uvažováno v prostoru silnice s opravou povrchů v šířce výkopů. V silnici II. třídy jsou výkopy počítány od stávající nivelety, s prořiznutím živičného krytu, s vybouráním všech konstrukčních vrstev a s následným zasypáním celé rýhy štěrkodrtí 0/63 mm do úrovně stávající nivelety silnice II. třídy. U bourání stávající konstrukce silnice je uvažováno s celkovou tl. 830 mm, z toho 150 mm asfaltových vrstev a 680 mm štěrkových vrstev. Zpětné dosypání štěrkem bude provedeno v tl. 500 mm, což odpovídá tl. konstrukce nové silnice.

V prostoru rýhy v místní komunikaci ulice Luční bude opravena celá konstrukce vozovky. Dále bude provedeno odfrézování horní obrusné vrstvy v tl. 50 mm do vzdálenosti min. 0,5 m od vnější hrany výkopu. Přes okraj rýhy bude položena geomříž s přesahem 0,5 m za vnější hranu rýhy. Všechny pracovní spáry budou prořiznuty a zality asfaltovou zalivkou. Skladba konstrukcí nové místní komunikace je uvedena na výkres D.1.13.

Rekonstrukce kanalizace bude dále prováděna v koordinaci s akcí města Žďár nad Sázavou „Rekonstrukce chodníku ulice Vysocká Žďár nad Sázavou“. Při výstavbě kanalizace je uvažováno v prostoru chodníků s opravou povrchů v šířce výkopů. V chodnících jsou výkopy počítány od stávající nivelety, s vybouráním všech konstrukčních vrstev a s následným zasypáním celé rýhy štěrkodrtí 0/63 mm do úrovně stávající nivelety chodníků. U bourání stávající konstrukce chodníků je uvažováno s celkovou tl. 370 mm, z toho 80 mm dlažba a 290 mm štěrkových vrstev. Zpětné dosypání štěrkem bude provedeno v tl. 370 mm, což odpovídá tl. konstrukce nového chodníku. Na několika místech, v místě přepojování přípojek, budou dotčeny stávající dlážděné plochy vjezdů, které nebudou rekonstruovány, ale budou jen uvedeny do původního stavu. V tomto případě je uvažováno s rozebráním dlažby a se zpětným použitím této dlažby s 20% náhradou poškozené dlažby a se zřízením nové štěrkové vrstvy v tl. 250 mm. V travních plochách a v zelených pásích bude v prostoru jam a rýh provedena skrývka ornice v tl. 100 mm. Po provedení stavby bude ornice zpětně rozprostřena a plocha oseta kvalitní travní směsí. Travní plochy po pojezdu techniky budou rekultivovány, což bude spočívat v dosypání ornice a v dosetí trávou.

Dotčení povrchů pozemků ve vlastnictví Města Žďár nad Sázavou musí být prováděno v souladu se schválenými „Všeobecnými technickými podmínkami zásahu do pozemků ve vlastnictví města Žďár nad Sázavou“. V těchto podmínkách je mimo jiné uvedeno:

- Žadatel je povinen řádně ohlásit a uhradit případné užívání veřejného prostranství v souladu s platnou vyhláškou města.
- Termín provádění prací bude vždy upřesněn min. 14 dní před zahájením výkopových prací na MěÚ Žďár nad Sázavou, odbor komunálních služeb.
- Před zahájením prací a znovu po jejich ukončení bude ze strany žadatele provedena a odboru komunálních služeb předána fotografická dokumentace místa budoucích zásahů. Po skončení prací bude fotodokumentace městu předána nejpozději při předání dotčených ploch zástupcům odboru komunálních služeb.
- Zásyp výkopů bude proveden z nesoudržných a nenamrzavých zemin, případně zlepšených zemin dle TP 94 nebo stabilizovaných materiálů. Hutnění sypaniny bude provedeno vibrací popřípadě jiným způsobem po vrstvách tl. max 25 cm s podmínkou docílení 95% relativní ulehlosti.
- Konečná úprava ploch bude provedena nejpozději do 1 měsíce od provizorní opravy, v případě živичného povrchu a zelených ploch případně až mimo zimní období nejpozději do konce nejbližšího května.
- Při provádění prací nesmí být plochy mimo dotčené území poškozovány a znečišťovány a nesmí dojít k ohrožení bezpečnosti občanů, chodců a silničního provozu. Veškerý odpad a znečištění ploch musí být žadatelem průběžně neodkladně odklizen.
- Po dokončení prací předá investor akce dotčené pozemky/povrchy zástupcům odboru komunálních služeb protokolárně.
- Zhotovitel dodrží záruku na povrchy v místě překopu/úpravy povrchu v délce 24 měsíců. Pokud zhotovitel nedodá protokoly od hutnicích zkoušek s vyhovující hodnotou nebo nedodá fotografickou dokumentaci z doby před zahájením stavby a po ní, může město prodloužit záruku na 48 měsíců. Záruka začíná běžet dnem písemného předání povrchu.
- Dojde-li v důsledku zásahu do pozemku k nutnosti úprav pasportů města (pasport komunikací, zeleně apod.) žadatel předá při předání pozemků po dokončení prací zástupcům odboru komunálních služeb i podklad pro takovou úpravu pasportů, a to v podkladech a ve formátech, které mu poskytnou a sdělí zástupci města na jeho vyžádání. Komunikace – vozovky a chodníky společně:
- Dotčená místa na komunikacích musí žadatel označit způsobem schváleným Městským úřadem, odborem dopravy Žďár nad Sázavou, dopravní značení musí být v souladu se zákonem č. 361/2000 Sb., TP 65, TP 66, ČSN 018020
- V případě potřeby žadatel zajistí rozhodnutí o povolení zvláštního užívání místní komunikace.
- Před provedením konstrukcí a krytů vozovky nebo chodníku, bude provedena statická nebo dynamická zatěžovací zkouška oprávněnou osobou, ze které bude vyhotoven kvalifikovaný protokol, který bude předán vlastníkovu pozemku, městu Žďár nad Sázavou při předání povrchů. Na pláni zemního tělesa musí být splněn požadavek  $E_{def,2} = 45 \text{ MPa}$  pro vozovky a  $E_{def,2} = 30 \text{ MPa}$  pro chodník.
- Konstrukční vrstvy budou provedeny v souladu s příslušnými TP. V místech, kde to bude technicky možné je nutno upřednostnit protlaky pod komunikací před překopem komunikace.
- V případě zásahu do betonových obrub budou tyto uloženy zpět do betonového lože a v případě poškození nahrazeny novými shodného typu
- Narušení živичného povrchu musí být provedeno proříznutím v pravidelných tvarech.
- Provizorní oprava v místě zásahu do chodníku bude bezodkladně provedena prosívkou (frakce 0/4). Povrch provizorní opravy musí být rovný a nesmí převyšovat kryt sousední konstrukce. Stav povrchu musí být žadatelem průběžně sledován, případné poruchy musí být ihned opraveny. Vozovky:
- Konečná úprava povrchu asfaltové vozovky bude provedena vyříznutím (odfrézováním) krytu vozovky s přesahem 0,5 m od okrajů provedeného výkopu (v šíři i délce). V případě podélného zásahu do živичných povrchů vozovky bude rozhodnuto městem individuálně, dle prostorového umístění inženýrských sítí o zpětné výpravě. Bude rozhodnuto zvláště o šíři opětovné výspravy povrchu. Zůstane-li od okrajů opravené rýhy k obrubníku nebo k jinému okrajovému prvku plocha, jejíž šířka je menší než 1,5m, bude i tato plocha odfrézována a povrch opraven společně. Chodníky
- Konečná úprava asfaltového povrchu chodníku bude provedena vyříznutím (odfrézováním) krytu chodníku s přesahem 0,5 m od okrajů provedeného výkopu (v šíři i délce).
- V celé šíři a délce výkopu budou obnoveny konstrukční vrstvy, ve skladbě dohodnuté s odborem komunálních služeb.
- V případě narušení jakéhokoliv povrchu (živice, dlažba a jiné) v příčném směru i v případě výstavby většího množství přípojek bude povrch položen nový v celé šíři chodníku a délce 0,5 m před a 0,5 m



za provedenými zásahy. Plocha bude opravena společně ve stejné skladbě. Poškozené díly dlažby budou nahrazeny novými.

- V případě podélného zásahu do povrchů chodníku, bude rozhodnuto městem individuálně, dle prostorového umístění inženýrských sítí o zpětné výpravě. Bude rozhodnuto zvláště o šíři opětovné výspravy povrchu, přednostně v celé šíři, pokud nezůstane od okrajů provedené rýhy k obrubníku nebo k jinému okrajovému prvku plocha, jejíž šířka je větší než 1,5 m. Zelené plochy: Zásyp výkopu bude hutněn strojově po 25 cm, vrchní vrstva se pokryje 10 cm substrátu pro trávníky (dle podmínek správce zeleně). Budou provedeny jemné terénní úpravy do  $\pm 2$  cm (odstranění hrud apod. větších než 2 cm), včetně adekvátního zapojení místa stavby do okolí. Upravovaná plocha bude oseta trávobylinnou směsí stanovenou správcem zeleně města, a to ve výsevku dle typu směsi. Plocha bude zaválána na výšku okolního terénu. Dále bude provedena dokončovací péče dle příslušné ČSN 83 9031. Trávobylinné společenstvo bude přebýváno po 2 sečích. Výška pokosu odpovídá typu výsevní směsi (70-100 mm). Okolní terén a porosty narušené ostatní činností budou uvedeny do původního stavu.

- V případě, že jsou trasy sítí vedeny v blízkosti stromů, resp. stávající stromy jsou v ochranném pásmu nové trasy sítě, budou nutná technická opatření na ochranu sítě realizována na náklady správce/vlastníka sítě.

Správní orgán posoudil předložené podklady a stanovil standardní podmínky pro umístění i samotnou realizaci stavby tak, aby stanovisko bylo v souladu s veřejným zájmem, zejm. s ohledem na zajištění bezpečnosti silničního provozu.

#### **Poučení:**

Toto stanovisko nenahrazuje stavební povolení ani územní rozhodnutí či jiné opatření stavebního úřadu. Podle ustanovení § 149 odst. 1 správního řádu není závazné stanovisko samostatným rozhodnutím a nelze se proti němu odvolat. Jeho obsah je závazným podkladem pro rozhodnutí příslušného správního orgánu. Obsah závazného stanoviska lze napadnout odvoláním proti rozhodnutí příslušného správního orgánu.

Ing. Luboš Koubek  
úředník odboru dopravy





## MĚSTSKÝ ÚŘAD ŽĎÁR NAD SÁZAVOU

ODBOR STAVEBNÍ A ÚZEMNÍHO PLÁNOVÁNÍ

ŽIŽKOVA 227/1 591 01 ŽĎÁR NAD SÁZAVOU

Váš dopis zn.: 25659/2022/MUZR  
Ze dne: 17. 5. 2022  
Č.J.: SÚP/955/22/IS  
Vyřizuje: Ing. Irena Škodová  
Tel.: 566 688 179  
E-mail: irena.skodova@zdarns.cz  
Datum: 19. 5. 2022

UNI PROJEKT – Stanislav Blaha  
Studentská 1133/3  
591 01 ŽĎÁR NAD SÁZAVOU

### VYJÁDRĚNÍ orgánu územního plánování

Městský úřad Žďár nad Sázavou, odbor stavební a územního plánování, jako úřad územního plánování příslušný podle § 6 odst. 1 písm. e) zákona č. 183/2006 Sb., o územním plánování a stavebním řádu (stavební zákon), na žádost UNI PROJEKTU – Stanislav Blaha, Studentská 1133/3, 591 01 Žďár nad Sázavou, podanou dne 17. 5. 2022, ve věci záměru „Žďár nad Sázavou – rekonstrukce kanalizace ul. Vysocká“, na pozemcích parc. č. 2264/5, 2316/1, 2316/2, 2469/1, 2936/1, 2936/2, 2971, 2988, 3007, 3173, 3287 a 3288/2 v k. ú. Město Žďár, pro stavebníka: Svaz vodovodů a kanalizací Žďársko, Vodárenská 2, 591 01 Žďár nad Sázavou,

s d ě l u j e ,

že shledal záměr z hlediska územního plánu Žďár nad Sázavou ve znění změny č. 1, 3 a 4, který nabyl účinnosti dne 15. 4. 2021, **přípustným**.

Záměr se týká rekonstrukce jednotné kanalizace o celkové délce 755,4 m, provedené v DN od 150 – do DN 300, materiál: kamenina, dle projektu zpracovaného UNI PROJEKTEM – Stanislavem Blahou, Studentská 1133/3, 591 01 Žďár nad Sázavou, ČKAIT: 1400047.

Podle územního plánu města Žďáru nad Sázavou se záměr nachází v území stabilizovaném, zastavěném částečně v ploše „**Veřejná prostranství (PV)**“, ve kterých jsou hlavním využitím také plochy a stavby technické infrastruktury a částečně v ploše „**Dopravní infrastruktura - silniční (DS)**“, ve kterých jsou podmíněčně přípustné stavby a zařízení technického vybavení.

#### Viz Koncepce Vodní hospodářství – Odkanalizování území

Město Žďár nad Sázavou má vybudovanou kanalizační síť převážně jednotného charakteru, s výjimkou novějších lokalit, kde je oddílná kanalizace a okrajových čtvrtí. Kanalizace města je ukončena v ČOV, některé větší podniky mají ale vlastní ČOV (specifické zatížení).

#### Navrhuje se:

- postupně dokončit rekonstrukci hlavního kanalizačního sběrače a dalších kanalizačních stok dle generelu odvodnění města z roku 2008, včetně doplnění soustavy o dešťové zdrže a o úpravy (případně zrušení) odlehčovacích komor,
- do nových lokalit Žďár 1-8 a průmyslové zóny navrhovat oddílnou kanalizaci s respektováním vyhlášky č. 501/2006 Sb. v pozdějším znění (§ 20,21) včetně nutných přeložek (jejich počet eliminovat). Vyhlášku uplatňovat i u ostatních městských částí (u novostaveb a přestaveb). Podrobnějším výpočtem zejména u nových lokalit dle platné legislativy (vsakovací zařízení) bude možné rozsah rekonstrukcí některých stok snížit, ...atd.

Viz Zásady prostorového uspořádání sídla, včetně základních podmínek ochrany krajinného rázu

Celé řešené území je územím archeologického zájmu a v takových případech je stavebník již v době přípravy stavby povinen tento záměr oznámit Archeologickému ústavu a umožnit jemu nebo oprávněné organizaci provést na dotčeném území záchranný archeologický výzkum.

Většina řešeného území leží CHKO Žďárské vrchy, veškeré změny v krajině musí být v souladu s jejím plánem péče i zájmy ochrany přírody a krajiny jako takové.

*Záměr nevyvolává změnu v území, uložení podzemních sítí nemá vliv na charakter okolní zástavby (hmotovou strukturu, výškovou hladinu, způsob zastřešení) a půdorysnou osnovu zástavby, a je v souladu s funkčními podmínkami územního plánu.*

Irena  
Škodová

Digitálně podepsal Irena Škodová  
DN: c=CZ, 2.5.4.97=NTRCZ-00295841,  
o=Město Žďár nad Sázavou, ou=Město Žďár  
nad Sázavou, ou=128, cn=Irena Škodová,  
sn=Škodová, givenName=Irena,  
serialNumber=P134383  
Datum: 2022.05.19 13:16:21 +02'00'

.....  
Ing. Irena Škodová  
odbor stavební a územního plánování

Obdrží: účastníci (dodejky)

Stanislav Blaha UNI PROJEKT, IDDS: tkidqez

místo podnikání: Studentská č.p. 1133/3, Žďár nad Sázavou 4, 591 01 Žďár nad Sázavou 1



MĚSTO ŽĎÁR NAD SÁZAVOU  
ŽIŽKOVA 227/1, 591 31 ŽĎÁR NAD SÁZAVOU

Váš dopis zn.:

Ze dne:

Naše zn.: 25658/2022/159/SRI/VS

Vyřizuje: Stejskalová Veronika

Tel.: 566 688 188

E-mail: veronika.stejskalova@zdarns.cz

Datum: 2022-06-13

Stanislav Blaha  
UNI PPROJEKT  
Studentská 1133  
591 01 Žďár nad Sázavou

**Vyjádření k projektové dokumentaci ke stavbě: „Žďár nad Sázavou – rekonstrukce kanalizace ul. Vysocká“**

Město Žďár nad Sázavou souhlasí s provedením stavby: „Žďár nad Sázavou – rekonstrukce kanalizace ul. Vysocká“, na pozemcích p. č. 2264/5, 2469/1, 2971, 2988, 3007, 3173, 3287, 3288/2 v kat. území Město Žďár podle předložené projektové dokumentace vypracované projektantem Stanislavem Blahou, pod zakázkou číslo 2022/BI/16, pro stavebníka: Svaz vodovodů a kanalizací Žďársko, Vodárenská 2, Žďár nad Sázavou, za dodržení těchto podmínek:

1. Městský úřad Žďár nad Sázavou, odbor komunálních služeb (KS), posoudil předložené technické řešení výše uvedené stavby a z hlediska odboru KS vydává **souhlasné stanovisko** za následujících podmínek:

Obecné podmínky:

Toto vyjádření KS je vydáváno jako stanovisko správce níže vyjmenovaných druhů majetku města Žďár nad Sázavou (místní komunikace, veřejné osvětlení, odpadové hospodářství) a nenahrazuje koordinované stanovisko města k dané věci ani žádný jiný souhlas, vyjádření nebo povolení jiných odborů MÚ Žďár nad Sázavou nebo jiných osob.

V případě, že věc vyžaduje zásah do pozemků města, žadatel musí dodržet podmínky uvedené ve **Všeobecných technických podmínkách zásahů do pozemků ve vlastnictví města Žďáru nad Sázavou** uveřejněných na stránkách města <https://www.zdarns.cz/mestsky-urad/podminky-zasahu-do-pozemku>, není-li v níže uvedených specifických podmínkách uvedeno jinak.

Toto vyjádření má platnost nejdéle 2 roky od jeho vydání. Pokud do té doby nebude zahájena realizace věci, je nutné KS znovu požádat o vydání stanoviska/vyjádření/souhlasu.

Specifické podmínky: -----

Pro vlastní realizaci stanovujeme:

- stavbu je nutné koordinovat s plánovanou akcí KSÚSKV, města a SVK Žďársko v předmětné lokalitě
- s hlavním dodavatelem celé akce je nutné při plánování organizace výstavby zabezpečit, resp. umožnit pravidelný vývoz komunálního a bio odpadu



- při stavbě dojde ke styku a křížení s vedením veřejného osvětlení (VO), požadujeme před započetím prací vytýčení vedení VO od správce VO (pan Scherkl, tel. č. 603 484 943), dodržení příslušných předpisů pro souběh a křížení a přizvání správce VO ke kontrole neporušenosti obnažených kabelů VO před záhozem se zápisem do stavebního deníku

S pozdravem



Ing. Martin Mrkos, ACCA  
starosta

MĚSTO ŽDÁR NAD SÁZAVOU  
Žižkova 227 / 1  
① ŽDÁR NAD SÁZAVOU  
PSC 591 31

Příloha:

- podmínky správce zeleně
- souhlas na situaci



Městský úřad ve Žďáře nad Sázavou, odbor Strategického rozvoje a investic - správa zeleně s o u h l a s í s uvedeným záměrem v souladu s předloženou projektovou dokumentací, za splnění níže uvedených podmínek:

- nejméně 15 dnů před zahájením prací dotýkajících se veřejné zeleně je stavebník povinen kontaktovat správce zeleně - [jiri.hemza@zdarns.cz](mailto:jiri.hemza@zdarns.cz) - 777 454 791, za účelem předání místa realizace prací,
- zahájení a ukončení prací bude nahlášeno správci zeleně,
- pokud se záměr dotkne veřejné zeleně, bude správce zeleně v dostatečném předstihu elektronickou poštou informován o konání kontrolních dnů stavby,
- při své činnosti je stavebník povinen dodržovat obecně závazné předpisy Města Žďáru nad Sázavou a dále, pokud se záměr dotkne stávajících dřevin, zajistit jejich ochranu v souladu s platnými standardy ochrany dřevin při stavební činnosti (ČSN 83 9061, SPPK A01 002),
- ochrana dřevin dle platných arboristických standardů bude realizována před zahájením prací a odsouhlasena správcem zeleně,
- okolí stavby, bude-li znečištěno pracovní činností či dopravou materiálů, bude stavebník pravidelně denně udržovat v čistotě a pořádku,
- zařízení staveniště nebude umísťováno v plochách veřejné zeleně,
- stavební ani jiný materiál nebude ukládán do ploch veřejné zeleně,
- technika nebude odstavována na plochách veřejné zeleně,
- při provádění prací budou omezeny zásahy do stávající veřejné zeleně na nejmenší možnou míru tak, aby nedocházelo k jejímu poškození,
- pokud budou prováděny výkopové práce v blízkosti dřevin, budou prováděny tak, aby nedošlo k poškození kořenového systému. Výkopové práce v kořenovém prostoru dřevin (tj. i pokud zasahují pod zpevněné plochy, pod komunikaci a chodníky) musí být prováděny ručně, aby nedošlo k mechanickému poškození kořenů většího průměru,
- obnažené kořeny po dobu výkopových prací je nutné odpovídajícím způsobem chránit proti vysychání případně vymrzání,
- při výkopových pracích nebude výkopek ukládán do výsadeb keřů a záhonů trvalek, při ukládání na travnatou plochu bude podložen vhodnou podložkou,
- vegetační plochy nesmějí být znečištěny látkami škodlivými pro rostliny nebo půdu, např. cementem nebo jinými pojivy. Tyto látky nesmějí být na těchto plochách skladovány ani připravovány. Sypký stavební materiál (písek, štěrk a jiný sypký přírodní stavební materiál) bude skladován na zpevněných plochách, mimo dosah vegetačních ploch,
- v případě poškození veřejného prostranství je stavebník povinen zajistit jeho opravu, úpravu či uvedení do původního stavu na vlastní náklady,
- od zahájení prací až do doby definitivní úpravy veřejného prostranství je stavebník povinen dotčené plochy sledovat a udržovat tak, aby nemohlo dojít k ohrožení bezpečnosti občanů,
- stavebník je povinen zajistit bezpečný průchod občanů v předmětné lokalitě,
- tento souhlas nenahrazuje souhlasy jiných dotčených správců.

V případě užívání veřejného prostranství Vám bude vyměřen místní poplatek v souladu s platnými obecně závaznými předpisy Města Žďáru nad Sázavou podle doby užívání veřejného prostranství nebo s Vámi bude uzavřena smlouva





# KRAJSKÁ HYGIENICKÁ STANICE

## KRAJE VYSOČINA SE SÍDLEM V JIHLAVĚ

Tolstého 1914/15, 586 01 Jihlava, tel.: +420 567 564 551, e-mail: podatelna@khsjih.cz, ID: 4uuai3w

Č.j.: KHSV/12164/2022/ZR/HOK/Mal  
Sp. značka: S-KHSV/12164/2022  
Vyřizuje: Hana Malíková, tel.: 566 650 834,  
hana.malikova@khsjih.cz  
Č.j. odesílatele: -  
Počet listů/příloh: 1/0

Ve Žďáře nad Sázavou dne 1.6.2022

Svaz vodovodů a kanalizací Žďársko, Vodárenská 2, 591 01 Žďár nad Sázavou  
Zastoupen Stanislavem Blahou, UNI PROJEKT, Studentská 1133, 591 01 Žďár nad Sázavou

**Žďár nad Sázavou – rekonstrukce kanalizace ul. Vysocká** - projektová dokumentace pro vydání společného povolení - závazné stanovisko orgánu ochrany veřejného zdraví.

Krajská hygienická stanice kraje Vysočina se sídlem v Jihlavě jako orgán ochrany veřejného zdraví, který je dotčeným věcně příslušným správním úřadem ve smyslu ustanovení § 82 odst. 2 písm. i) zák. č. 258/2000 Sb., o ochraně veřejného zdraví, ve znění pozdějších předpisů (dále jen „zákon č. 258/2000 Sb.“) a místně příslušným dle § 11 odst. 1 zák. č. 500/2004 Sb., správní řád, ve znění pozdějších předpisů (dále jen „správní řád“), vydává ve věci stavby „Žďár nad Sázavou – rekonstrukce kanalizace ul. Vysocká“ v řízení podle § 4 odst. 2 písm. a) zákona č. 183/2006 Sb., stavební zákon, ve znění pozdějších předpisů (dále jen „stavební zákon“) toto **závazné stanovisko**:

S projektovou dokumentací „Žďár nad Sázavou – rekonstrukce kanalizace ul. Vysocká“ pro společné řízení k umístění a povolování staveb s odkazem na § 77 odst. 1 zákona o ochraně veřejného zdraví a nařízení vlády č. 272/2011 Sb., o ochraně zdraví před nepříznivými účinky hluku a vibrací, ve znění pozdějších předpisů, se

souhlasí.

### Odůvodnění:

Na základě žádosti Stanislava Blahy, IČ: 15261182, UNI PROJEKT, Studentská 1133, 591 01 Žďár nad Sázavou zastupujícího na základě plné moci investora Svaz vodovodů a kanalizací Žďársko, Vodárenská 2, Žďár nad Sázavou, IČ: 43383513, doručené dne 17.5.2022, posoudila Krajská hygienická stanice kraje Vysočina se sídlem v Jihlavě (dále jen „KHS kraje Vysočina“) předloženou projektovou dokumentaci pro vydání společného povolení shora uvedené stavby vypracovanou žadatelem v 03/2022 pod zakázkovým číslem 2022/BI/16.

Projektová dokumentace řeší rekonstrukci jednotné kanalizace v v předmětné části města Žďár nad Sázavou. Stavba bude rozdělena na dvě etapy, a to 1 etapa od okružní křižovatky po křižovatku ulic Vysocká, Vnitřní a K Přehradě, 2 etapa dále až po křižovatku ulic Vysocká, na Prutech a Na Úvoze. Je navrženo celkem 755,4 m kanalizace z DN 300 a DN 400 s tím, že větší část stávajícího potrubí kanalizace z trub betonových zůstane v zemi a bude vyplněna cemento-popílkovou suspenzí, menší část bude vybourána. S navrženou výstavbou kanalizace nesouvisí žádné přeložky inženýrských sítí.

Při realizaci stavby může vlivem stavebních prací dojít ke zvýšení hlučnosti v dané lokalitě. Zásady organizace výstavby včetně předpokládaného vlivu provádění stavby, tedy i hluku ze stavební činnosti, jsou řešeny v Souhrnné technické zprávě v částech B.2.10. Vliv hluku se předpokládá z užití stavební techniky, případně související dopravy. Bude pouze dočasný a soustředěný do místa aktuálně pobíhající výstavby.

Dodavatel stavebních prací zajistí, aby stroje a mechanismy byly v dobrém technickém stavu, jejich hlučnost nepřesahovala hodnoty stanovené v technickém osvědčení a byl omezen jejich chod naprázdno. V místech, kde by s ohledem na vzdálenost zástavby od zdroje hluku nebylo možné zajistit jinou ochranu před hlukem, bude použita pasivní ochrana (kryty, přenosné akustické zástěny apod.). Nejhluchnější práce budou časově omezeny na dobu 9-15 hod., případně rozloženy na více kratších časových úseků. Vliv hluku bude tedy minimalizován organizačními a technickými opatřeními uvedenými v předložené projektové dokumentaci.

Orgán ochrany veřejného zdraví upozorňuje na skutečnost, že při provádění stavebních prací je zhotovitel stavby povinen u nejbližších chráněných venkovních a vnitřních prostorů staveb dodržet hygienické limity hluku a vibrací, které jsou stanoveny v nařízení vlády č. 272/2011 Sb., o ochraně zdraví před nepříznivými účinky hluku a vibrací, ve znění pozdějších předpisů.

Po posouzení uvažovaného záměru konstatuje KHS kraje Vysočina, že dle návrhu předložené projektové dokumentace není v rozporu s požadavky zák. č. 258/2000 Sb.

Ing. Josef Roháček  
vedoucí oddělení hygieny obecné a komunální  
ve Žďáře nad Sázavou

*podepsáno elektronicky*

Rozdělovník:

Stanislav Blaha, UNI PROJEKT, Studentská 1133, 591 01 Žďár nad Sázavou



**POVODÍ VLTAVY**

POVODÍ VLTAVY  
státní podnik  
ZÁVOD DOLNÍ VLTAVA  
GRAFICKÁ 36  
150 21 PRAHA 5

TEL.: 257 099 111  
221 401 111  
FAX: 257 31 35 22  
BANKOVNÍ SPOJENÍ:  
KB PRAHA 5, č.ú.: 316 32051/0100

UNI Projekt  
Stanislav Blaha  
Studentská 1133  
590 01 Žďár nad Sázavou

VÁŠ DOPIS ZNAČKY/ZE DNE  
e-mail /17.05.2022

NAŠE ZNAČKA  
PVL-43731/2022/240

VYŘIZUJE/LINKA  
Ing.J. Goldbach /221

DATUM  
14.06.2022

Obec, k.ú.: Město Žďár Vodoprávní úřad: MÚ Žďár nad Sázavou  
Okres : Žďár nad Sázavou Kraj : Kraj Vysočina  
ID VÚ: DVL\_2120 Sázava od hráze rybníka Velké Dářko po Nižkovský potok ČHP: 1-09-01-0050-0-00, 1-09-01-0060-0-00

### PD Rekonstrukce kanalizace, ul. Vysocká Město Žďár

#### Stanovisko správce povodí

Vášim dopisem ze dne 17.05.2022 jste nám předložili žádost o vyjádření k **PD Rekonstrukce kanalizace, ul. Vysocká Město Žďár** pro vydání společného povolení. PD zpracoval UNI Projekt Žďár nad Sázavou v 03/2022, zak.č. 2022/BI/16. Investorem je Svaz vodovodů a kanalizací Žďár nad Sázavou.

PD řeší rekonstrukci jednotné kanalizace na ulici Vysocká, Wonkova a Luční. Stavba je rozdělena do dvou etap. 1. etapa kanalizace bude od ulice Wonkova, od okružní křižovatky, až po křižovatku ulic Vysocká, Vnitřní a K Přehradě. 1. etapa je rozdělena na SO01 kanalizace v prostoru okružní křižovatky a SO02 kanalizace od ulice Luční po ulici Vnitřní.

2. etapa kanalizace bude od křižovatky ulic Vysocká, Vnitřní a K Přehradě až po křižovatku ulic Vysocká, Na Prutech a Na Úvoze. Součástí 1. etapy bude i dočasný propoj na křižovatce ulic Vysocká, Vnitřní a K Přehradě, který zajistí propojení navržené kanalizace 1. etapy se stávající kanalizací. Při výstavbě 2. etapy bude dočasný propoj zrušen.

K dočasnému odvedení odpadních vod bude možno po dobu výstavby nové kanalizace z velké části využít stávající souběžně vedené potrubí kanalizace. Během výstavby nové kanalizace bude nutno odpadní vody přečerpávat a pomocí dočasného kanalizačního potrubí převádět do stávající nebo navržené kanalizace. Společně s výstavbou nové kanalizace bude vybourávána nebo vyplněna stávající kanalizace. Postupně s výstavbou budou na novou kanalizaci přepojeny stávající kanalizační přípojky. Dočasné kanalizační potrubí bude vedeno po povrchu. Přečerpávání bude prováděno během pracovní doby. Před ukončením pracovního dne bude stávající a nové potrubí provizorně propojeno, tak aby do následujícího pracovního dne odpadní vody odtékaly gravitačně stávající a již vybudovanou kanalizací. Přečerpávání bude zřízeno u SO01 v délce 110 m a u SO02 v délce 135 m.

Lokalita stavby je situována mimo záplavové území vodních toků. Ulice Wonkova je částečně souběžná s VVT Staviště IDVT 10100916 ve správě Povodí Vltavy.



Legenda:  
☒ Aktivní zona  
☐ Q5  
☐ Q20  
☒ Q100



Povodí Vltavy, státní podnik - zápis v obchodním rejstříku: Městský soud v Praze, oddíl A, vložka 43594

Obchodní firma: Povodí Vltavy, státní podnik  
Sídlo: Holečkova 3178/8, Smíchov, 150 00 Praha 5

IČO: 70889953  
DIČ: CZ70889953



Záměr se nachází ve vodním útvaru povrchových vod DVL\_2120 Sázava od hráze rybníka Velké Dářko po Nížkovský potok jehož chemický stav je hodnocen jako nedosažení dobrého stavu a ekologický stav jako střední.

Na základě ustanovení § 54 odst. 4 zákona č. 254/2001 Sb., o vodách a o změně některých zákonů (vodní zákon), ve znění pozdějších předpisů, vyhlášky Ministerstva zemědělství č.183/2018 Sb. o náležitostech rozhodnutí a dalších opatření vodoprávního úřadu a o dokladech předkládaných vodoprávnímu úřadu vydává Povodí Vltavy, státní podnik, jako příslušný správce povodí v dílčím povodí Dolní Vltava k předložené žádosti následující

**Stanovisko:**

- A. Z hlediska zájmů daných platným Národním plánem povodí Labe a Plánem dílčího povodí Dolní Vltavy (ustanovení § 24 až § 26 vodního zákona), je uvedený záměr možný a je možno předpokládat, že záměrem nedojde ke zhoršení chemického stavu a ekologického stavu dotčeného vodního útvaru povrchových vod a že nebude znemožněno dosažení jejich dobrého stavu. Toto hodnocení vychází z posouzení souladu daného záměru s výše uvedenými platnými dokumenty.
- B. Z hlediska zájmů daných zákonem č. 254/2001 Sb., o vodách a o změně některých zákonů (vodní zákon) souhlasíme s předloženou projektovou dokumentací „**Rekonstrukce kanalizace, ul. Vysocká Město Žďár**“ pro vydání společného povolení za podmínek:
1. Při realizaci záměru nesmí být ohrožena jakost povrchových a podzemních vod zejména závadnými látkami podle ustanovení § 39 vodního zákona, v platném znění. Odpovídá zhotovitel stavby.
  2. Rekonstrukcí kanalizace nebude dotčen VVT Staviště /ul. Wonkova/.
  3. Zahájení a ukončení prací požadujeme oznámit. (pracoviště závodu Dolní Vltava Havlíčkův Brod, úsekový technik J. Neubauer, e-mail [josef.neubauer@pvl.cz](mailto:josef.neubauer@pvl.cz), . tel. 724 505 318).

Ing. Jan Goldbach  
vedoucí provozního střediska  
povrchových a podzemních vod  
závodu Dolní Vltava

Co: 1/ spis (PVL-9182/2022/SP) 2/ PS7 HB  
[jan.goldbach@pvl.cz](mailto:jan.goldbach@pvl.cz)



Povodí Vltavy, státní podnik - zápis v obchodním rejstříku: Městský soud v Praze, oddíl A, vložka 43594

Obchodní firma: Povodí Vltavy, státní podnik  
Sídlo: Holečkova 3178/8, Smíchov, 150 00 Praha 5

IČO: 70889953  
DIČ: CZ70889953



Pomáhat a chránit

POLICIE ČESKÉ REPUBLIKY  
KRAJSKÉ ŘEDITELSTVÍ POLICIE KRAJE VYSOČINA

Územní odbor Žďár nad Sázavou  
Dopravní inspektorát

Č.j.: KRPJ-62610-2/ČJ-2022-161406-DING

Žďár nad Sázavou 20. května 2022

Stanislav Blaha  
Studentská 1133  
591 01 Žďár nad Sázavou

1. Zvláštní užívání pozemních komunikací dle § 25 odst. 6 písm. d) zák. č. 13/1997 Sb., o pozemních komunikacích v rámci akce "Žďár nad Sázavou – rekonstrukce kanalizace ul. Vysocká" – silnice II/353 a místní komunikace ul. Vysocká, Wonkova a Studentská ve Žďáře nad Sázavou

**Závazné stanovisko:**

(ve smyslu § 25 zákona č. 13/1997 Sb., o pozemních komunikacích)

Policie ČR, Dopravní inspektorát Žďár nad Sázavou, jako orgán vykonávající státní správu ve věcech provozu na pozemních komunikacích a bezpečnosti a plynulosti provozu na pozemních komunikacích v souladu s ustanovením §124 zákona č. 361/2000 Sb., o provozu na pozemních komunikacích, a v souladu s ustanovením §1 zákona č. 12/1997 Sb., o bezpečnosti a plynulosti provozu na pozemních komunikacích, a jako orgán sloužící veřejnosti, jehož úkolem je mj. chránit bezpečnost osob a majetku a veřejný pořádek v souladu s ustanovením §2 zákona č. 273/2008 Sb., o Policii České republiky, k Vaší žádosti sděluje:

Podle § 2 odst. 1 zákona č. 13/1997 Sb., o pozemních komunikacích je pozemní komunikace dopravní cesta určená k užití silničními a jinými vozidly a chodci, včetně pevných zařízení nutných pro zajištění tohoto užití a jeho bezpečnosti. § 36 citovaného zákona upravuje podmínky styku dálnice, silnice a místní komunikace s vedeními a s okolím.

Policie ČR, Dopravní inspektorát Žďár nad Sázavou, **za předpokladu** souladu Vámi navrženého řešení s výše citovanými zákonnými ustanoveními, **souhlasí** se zvláštním užíváním dotčených pozemních komunikací (II/353 a místní komunikace) ve smyslu § 25 odst. 6 písm. d) zákona č. 13/1997 Sb., o pozemních komunikacích (*umístění inženýrských sítí a jiných nadzemních nebo podzemních vedení všeho druhu v silničním pozemku, na něm nebo na mostních objektech*).

## 2. „Žďár nad Sázavou – rekonstrukce kanalizace ul. Vysocká" - projektová dokumentace

### Stanovisko:

(ve smyslu § 16 odst. 2. písm. b) zákona č. 13/1997 Sb., o pozemních komunikacích)

Policie ČR, Dopravní inspektorát Žďár nad Sázavou, **za předpokladu** souladu s podmínkami pod bodem 1. tohoto dokumentu, **souhlasí** s předloženou projektovou dokumentací předmětné stavby pro vydání společného povolení.

Zpracoval: por. Bc. Jan Štefáček  
komisař



*P. Musil*  
npor. Mgr. Pavel Musil  
vedoucí oddělení

### B.4 Dopravní řešení

Příjezdy na staveniště budou řešeny po stávajících státních a místních komunikacích. Při provádění stavebních prací v komunikaci se předpokládá omezení běžného provozu. Veškerá omezení provozu budou v předstihu projednána a odsouhlasena s DI policie ČR. Dopravní značení bude zajišťovat dodavatel stavby ve spolupráci s dopravním inspektorátem.

Před zahájením prací v místní komunikaci je nutno požádat o povolení zvláštního užívání místní komunikace.

Při stavbě bude zřízeno přechodné dopravní značení, které bude osazeno až po vydání samostatného přípisu „Stanovení přechodné úpravy na pozemních komunikacích“.

K povolení zvláštního užívání komunikace a k přechodnému dopravnímu značení je nutné vyjádření Policie ČR – DI Žďár nad Sázavou.

Navržená rekonstrukce kanalizace bude v celé délce vedena v plochách silnic II. třídy, komunikací, chodníků a zelených pásů, které budou rekonstruovány v rámci souběžně realizovaných akcí.

Rekonstrukce kanalizace bude prováděna v koordinaci s akcí Krajské správy a údržby silnic Vysočiny „II/353 Žďár nad Sázavou – průtah ulicí Vysocká, včetně křižovatky s ul. Studentská“. Rekonstrukce kanalizace bude dále prováděna v koordinaci s akcí města Žďár nad Sázavou „Rekonstrukce chodníku ulice Vysocká Žďár nad Sázavou“.

Součástí projektu pro KSUSV je i plán organizace výstavby, v kterém jsou řešeny jednotlivé uzavírky a objízdné trasy. Tento plán je společný i pro akce SVK Žďársko a město Žďár nad Sázavou. Předpokládá se, že při výstavbě jednotlivých etap bude kompletně uzavřena příslušná část ulice.

Přechodné dopravní značení bude ve stavbě „II/353 Žďár nad Sázavou – průtah ulicí Vysocká, včetně křižovatky s ul. Studentská“, v projektu kanalizace není s přechodným dopravním značením počítáno.











UNI PROJEKT

Studentská 1133  
591 01 Žďár nad Sázavou

Ve Žďáře nad  
Sázavou dne: 22.6.2022  
Vaše čj. (zn.):  
Číslo jednací: KSAUSVPO/11247/2022  
Spisová zn.: H.5.12  
Počet listů: 1  
Počet příloh/listů: 0/0  
Vyřizuje: Vít Křištof  
Telefon: 724 331 297  
E-mail: vit.kristof@ksusv.cz

V y j á d ř e n í k projektové dokumentaci pro společné povolení na akci „Žďár nad Sázavou – rekonstrukce kanalizace ul. Vysocká“

S předloženou projektovou dokumentací pro společné povolení na akci „Žďár nad Sázavou – rekonstrukce kanalizace ul. Vysocká“ souhlasíme.

Plánovanou stavbou dojde k dotčení tělesa silnice II/353 překopy a souběžným výkopem v tělese vozovky. S tímto dotčením souhlasíme za předpokladu dodržení technických podmínek, které budou stanoveny ve smlouvě (vyjádření) s Krajskou správou a údržbou silnic před vydáním rozhodnutí silničního správního orgánu.

Předpokladem souhlasu je, že akce bude koordinována se stavbami rekonstrukce plynovodu a rekonstrukce povrchu na ulici Vysocká.

Předpokladem souhlasu je uzavření smlouvy o smlouvě budoucí o zřízení služebnosti s vlastníkem dotčených pozemků.

Upozorňujeme, že toto vyjádření není souhlasem dle §184 a) zák. č. 183/2006 ve znění pozdějších předpisů. Tento souhlas náleží pouze vlastníku námi spravovaného pozemku, resp. radě kraje.  
S pozdravem

Ing. Miloslav Štěpánek  
Vedoucí technicko-správního oddělení  
Pracoviště Žďár nad Sázavou

Miloslav  
Štěpánek  
Digitálně podepsal  
Miloslav Štěpánek  
Datum: 2022.06.22  
12:44:09 +02'00'

Přílohy: -

Zhotoveno ve 2 výtiscích  
Na vědomí: -





**Sekce majetková Ministerstva obrany**  
**odbor ochrany územních zájmů a státního odborného dozoru**  
Tychonova 1, Praha 6, PSČ 160 01, datová schránka hjaavk

---

Sp.zn.: 132004/2022-1322-OÚZ-BR  
SpMO: 22470/2022-1322-290

Brno 25. května 2022

Stanislav Blaha  
DS: tkidgez  
Studentská 1133  
591 01 Žďár nad Sázavou

**Závazné stanovisko pro společné povolení**  
**Žďár nad Sázavou - rekonstrukce kanalizace ul. Vysocká, k.ú. Město Žďár**

Odbor ochrany územních zájmů a státního odborného dozoru, Sekce majetková, **Ministerstvo obrany**, v souladu se zmocněním v § 175 odst. 1 zákona č. 183/2006 Sb., o územním plánování a stavebním řádu (stavební zákon), ve znění pozdějších předpisů (dále jen „stavební zákon“), ve smyslu zákona č. 222/1999 Sb., o zajišťování obrany České republiky, ve znění pozdějších předpisů (dále jen „zákon o zajišťování obrany ČR“), a v souladu s Rozkazem ministra obrany č. 39/2011 - Zabezpečení výkonu působnosti MO ve věcech územního plánování a stavebního řádu, v platném znění, **vydává** ve smyslu § 4 odst. 2 písm. a) stavebního zákona pro potřeby vedeného řízení

**souhlasné závazné stanovisko**

k záměru rekonstrukce vodovodu v ulici Vysocká v k.ú. Město Žďár tak, jak byl doložen v písemné a grafické dokumentaci při dodržení následujících podmínek:

- Tři týdny před zahájením akce požadujeme předložit plánovaný termín realizace stavby a schválený návrh dopravního opatření na dotčené komunikaci na adresu:

Regionální středisko vojenské dopravy Olomouc

Dobrovského 6

771 11 Olomouc

nebo faxem na tel. č. 973 401 556 (kontaktní osoby Regionálního střediska vojenské dopravy Olomouc, prap. Regmund - tel. 973 401 554, mob. 724 006 068, email: vd\_olomouc@army.cz).

Výše uvedené podmínky musí být uvedeny ve vydaném rozhodnutí, které bude Ministerstvu obrany doručeno v jednom výtisku.

Odůvodnění:

Ministerstvo obrany v souladu se zmocněním v § 175 odst. 1 stavebního zákona, dle § 161 téhož zákona a zákona o zajišťování obrany ČR provedlo po obdržení vaší žádosti o vydání závazného stanoviska dotčeného orgánu vyhodnocení předloženého záměru, prověřilo evidenci technické infrastruktury v jeho vlastnictví. Odbor ochrany územních zájmů a státního odborného dozoru SSŘO MO neeviduje inženýrské sítě a podzemní telekomunikační vedení, které by byly s daným stavebním záměrem v kolizi.

Daný stavební záměr je lokalizován v územích vymezených Ministerstvem obrany v souladu s § 175 stavebního zákona u stavebních úřadů. Tato vymezená území Ministerstva obrany jsou shodná s údaji o území poskytovanými Ministerstvem obrany pro ÚAP a jejich součástí jsou podrobné specifikace podmínek ve vymezeném území Ministerstva obrany a zákonná určení. Po posouzení stavebního záměru odbornými složkami Ministerstvo obrany konstatuje, že předložený stavební záměr není v rozporu se zájmy Ministerstva obrany a nekoliduje s ochranou zájmů Ministerstva obrany (viz ÚAP - jev 82a, 102a, 119). Realizace stavebního záměru provedená v souladu s předloženou projektovou dokumentací při dodržení výše uvedené podmínky neohrozí naplnění veřejného zájmu na zajištění obrany a bezpečnosti státu. Pro zajištění bojeschopnosti a plánování plynulého provozu vojenské techniky je pro Ministerstvo obrany nezbytné obdržení požadovaného sdělení reálných informací o plánovaném dopravním omezení.

**Toto závazné stanovisko Ministerstva obrany je platné 2 roky a musí být vyžádáno znovu, nebude-li během této doby stavba zahájena nebo dojde-li ke změnám v umístění, výšce nebo rozsahu stavby.**

Kontaktní osoba: Bc. Zuzana Pernicová, tel. 973 445 760.

Ing. Lenka Martykánová  
vedoucí oddělení ochrany územních zájmů

VZ.

Renata Leníková  
vrchní referent  
oddělení ochrany územních zájmů

V další korespondenci, týkající se výše uvedené věci, uvádějte odkaz na sp. zn.: 132004/2022-1322-OÚZ-BR tohoto stanoviska Ministerstva obrany.

Adresa pro doručování:

Ministerstvo obrany,  
Sekce majetková,  
odbor ochrany územních zájmů a státního odborného dozoru,  
oddělení ochrany územních zájmů  
pracoviště OÚZ Brno  
Svatoplukova 2687/84, 662 10 Brno  
IČO: 60162694



VĚC: **ZÁPIS Z VÝBĚRU STAVENIŠTĚ ZE DNE 28.6.2020**

AKCE: **„ŽDÁR NAD SÁZAVOU  
- REKONSTRUKCE KANALIZACE UL. VYSOCKÁ“**

Na dnešním jednání byl dohodnut následující rozsah prací související s výše uvedenou stavbou:

- výstavba kanalizace bude provedena v jedné etapě, v jednom roce, předpokladem je rok 2023. Začátek stavby 06/2023, konec stavby kanalizace 10/2023.
- oprava silnice a chodníků je plánovaná na rok 2024
- dotčené zpevněné povrchy chodníků budou v šířce výkopu dosypány do úrovně terénu šterkodrtí
- v silnici bude rýha pro kanalizaci kompletně vysypána šterkodrtí, horní vrstva bude provedena z ACL tl. 50 mm a ACO tl. 50 mm.
- ze strany města Žďár nad Sázavou bude upřesněn odvoz vybouraných hmot a přebytečné zeminy a poplatky za skládku
- KSUSV zajistí provedení zkoušek asfaltů dle vyhlášky č. 130/2019 u stávající silnice. Výsledky zkoušek předá KSUSV, všem zainteresovaným stranám a na základě těchto zkoušek se navrhne nakládání s odpady. Toto bude zpracováno do projektové dokumentace.
- v trase kanalizace bude nutno vybourat stávající rušený plynovod, toto bude součástí rozpočtu SVK Žďársko
- nové uliční vpusti, včetně kanalizačních přípojek, budou součástí projektu pro KSUSV. Součástí projektu SVK Žďársko budou odbočky pro tyto uliční vpusti.
- zpracovatel projektu pro KSUSV zpracuje POV, včetně návrhu objízdných tras. Tento plán by měl být společný i pro ostatní investory, tj. pro město Žďár nad Sázavou, SVK Žďársko, GasNet, SATT, EG.D. Na zpracování POV se budou podílet i projektanti ostatních profesí.

Sepsal: Stanislav Blaha

**Stanislav BLAHA**  
Studentská 1133  
591 01 Žďár nad Sázavou  
IČ: 15261182 DIČ: CZ6810070344



## ZÁPIS Z JEDNÁNÍ

**Zakázka:** II/353 Žďár n. Sázavou, průtah ul. Vysocká vč. křižovatky s ul. Studentská  
Rekonstrukce chodníku ul. Vysocká Žďár nad Sázavou

**Č. zakázky:** 770/2019; 827/2020

**Místo konání:** budova MěÚ Žďár nad Sázavou

**Datum:** 12.10.2020

**Přítomni:** dle prezenční listiny

Dnešního dne bylo na výše uvedeném projektu projednáno:

- podle závěrů z dřívějších jednání se uvažuje s realizací v roce 2022
- E.ON s tímto datem počítá. Připravuje výměnu trasy kabelu NN ve většiny délky a křížení kabelu VN. Stupně DÚR a DPS. Projekčně i realizačně si řeší sami
- Gasnet s tímto datem počítá. Připravuje výměnu cca 600 m plynovodu ve stávající trase ve vozovce, včetně rekonstrukce 49ks přípojek k jednotlivým objektům ulice Vysocká. Stupně DÚR a DPS. Projekčně i realizačně si řeší sami. Stupeň DÚR už se projednává. Termín odevzdání PD investorovi akce je 07/2021.
- VAS připravuje rekonstrukci jednotné kanalizace mezi ulicemi Luční – Na Prutech. Stupně DÚSP a DPS
- zatím není jasné, jestli bude zopakována kanalizace po obou stranách anebo bude 1 stoka ve vozovce. Projekt se bude zpracovávat v roce 2021. Je nutná koordinace s projektem mplynovodu
- KSÚSV připravuje rekonstrukci silnice II/353 vč. okružní křižovatky. Stupně DÚR, DSP a DPS
- vozovka je ve špatném technickém stavu
- město Žďár připravuje rekonstrukci chodníků, VO, přeložky sítí a výsadbu v rozsahu jako u silnice. Stupně DÚSP a DPS
- dále se připravuje rekonstrukce mostu přes tok Staviště u okružní křižovatky
- SATT připravuje pokládku optického kabelu
- předpokládá se koordinace výběru dodavatele pro projekty KSÚSV, města a VAS
- podle aktuálních informací města proběhnou v roce 2022 ve městě 2 větší investiční akce ŘSD a ul. Vysocká bude fungovat jako objízdná trasa
- z toho důvodu je třeba začátek realizace přesunout na rok 2023. Město pošle ostatním investorům informační dopis
- 3 domy naproti MŠ (č. 5-9) jsou napojeny do dešťové kanalizace v chodníku. Kanalizace byla vybudována v akci Z a bude při akci zrušena. Domy se přepojí do nové dešťové kanalizace
- dům č. 7 je do této stoky napojen i splaškovou přípojkou. Přepojí se dle dohod se zástupci VAS.
- projektant komunikací poskytne podklady projektantům ostatních profesí.
- je třeba najít dohodu o trasách plynovodu a kanalizace
- město by preferovalo svedení dešťových vod mimo jednotnou kanalizaci, např. do průlehů.
- pro návrh průlehů by se musel zpracovat hydrogeologický průzkum a na základě výsledků spočítat potřebný retenční objem. Zpracovaný IG průzkum v prostoru mezi křižovatkou a školkou a je zde poměrně mělce zvětralé skalní podloží, do kterého se nejspíš nic nevsákne.



- Odbor komunálních služeb požaduje umístění hnízda pro separované odpady.

V Brně dne 20.10.2020

zapsal: Ing. Martin Rambousek

# PREZENČNÍ LISTINA

účastníků jednání o akcích: „II/353 Žďár nad Sázavou, průtah ul. Vysocká vč. křižovatky s ul. Studentská“ a „Rekonstrukce chodníku ul. Vysocká Žďár nad Sázavou“ konaného dne 12.10.2020

Jméno	Firma	e-mail	Podpis	Telefon
MARTIN MUKOS	MĚSTO BR	martin.mukos@zdaras.cz		739 477 703
LUDMILA PERNÍČKOVÁ	-IL	MISIMPROJKA@IDARAS.CZ		778 420 225
D. WURZELMAN	-I-	KB.DANA.WURZELMAN@ZDARAS.CZ		724 984 857
J. KASPER	-IL	jiri.kasper@zdaras.cz		739 269 757
T. Vranická	HÉV OŽP	tereta.vranicka@zdaras.cz		566 688 353
Petr BLAHA	SVK Žďársko	blaha@svkzdaras.cz		777 615 215
MAREK HROSK	VAS a.s.	hrosk@vas.cz		602 131 790
STANISLAV PLANA	UHPROJEKT	PLAN.STAN@GMAIL.COM		605 407 990
RADIM ŠCUDLA	GASNET	radim.sculoc@gasnet.cz		724 219 947
ROMAN HATULA	GRID SERVICES	ROMAN.HATULA@GRIDSERV.CZ		739 535 344
PETE MICHNEK	PLYNPROJEKT DB	PETE.MICHNEK@PLYNPROJEKTDB.CZ		739 644 772
JAROSLAV FIKAR	KASOVÉ	FIKAR.J@KASOV.CZ		739 058 238
Daniel Blaha	Kraj Vysočina	blaha.d@Kv-vysocina.cz		729 650 184
PETE TUREK	TEU SRI	PETE.TUREK@ZDARAS.CZ		739 076 773
MILOSLAV ŠTĚPÁNEK	KROUS-LI	STEFANIEK.M@KROUS.CZ		723 862 507
MARTIN HANBOUSEK	APR SILNICE, s.r.o.	martin.hanbousek@aprsilnice.cz		605 204 421





## Zápis z výrobního výboru

Předmět: Rekonstrukce komunikace a inženýrských sítí na Vysocké ulici

Čas: 16. 12. 2020

Místo: MěÚ ZR

Účast: KSÚSV – Monika Vavřínková, Jaroslav Fikar, Miloslav Štěpánek, GasNet – Tomáš Vyskočil, Radim Šcudla, Plynprojekt MB – Petr Mičunek, SVK - Petr Bláha, VAS – Marek Mrkos, APC Silnice – Martin Rambousek, UNI projekt - Stanislav Blaha, MěÚ ZR SRI – Adam Joura

Hlavním tématem umístění sítí a harmonogram prací

- Horní část - kanalizace v chodníku, kanalizace v jízdním pruhu
- Spodní část – sloučení kanalizace do jedné:
  - o hnědá varianta – kanalizace do zeleně – nejúspornější, s nejmenším dopravním omezením, odstranilo by se 13 stromů bez náhrady
  - o červená – kanalizace osou komunikace – nepraktické při následném provozu a údržbě – předpokládá se nejčastější kontakt kol vozidel s poklopy
  - o zelená – kanalizace v ose jízdního pruhu
- Posloupnost budování sítí – nejdříve plyn, posléze kanalizace
- Potřeba prodloužení lhůty pro DÚR
- Otázky na další jednání:
  - o vznik vícenákladů na projektu Gasnet – zda vzniknou; jak budou hrazeny
  - o možnost jednotného VŘ na dodavatele stavby
  - o možnost vést kanalizaci zeleným pásem – projedná město

Úkoly:

- DIO – jakým způsobem bude uzavřena silnice, požadavky IZS ...
- Město projedná technické možnosti přípravy území pro výstavbu dostatečně kapacitní okružní křižovatky, vč. řešení přemostění potoku Staviště

Další schůzka 8. 1. 2020 10:00 MěÚ ZR



# PREZENČNÍ LISTINA

Z jednání konaného dne 16.12.2020 ve věci jednání ke stavbě:

„ŽDÁR NAD SÁZAVOU – REKONSTRUKCE KANALIZACE UL. VYSOCKÁ“

[illegible]





## Zápis z výrobního výboru

Předmět: Rekonstrukce komunikace a inženýrských sítí na Vysocké ulici

Čas: 8. 1. 2021

Místo: MěÚ ZR

Účast: KSÚSV – Monika Vavřínková, Jaroslav Fikar, Miloslav Štěpánek, GasNet – Tomáš Vyskočil, Radim Šcudla, Plynprojekt MB – Petr Mičunek, SVK – Dagmar Zvěřinová, Petr Bláha, VAS – Marek Mrkos, APC Silnice – Martin Rambousek, UNI projekt - Stanislav Blaha, MěÚ ZR SRI – Martin Mrkos, Ludmila Řezníčková, Romana Bělohávková, Adam Joura

Hlavním tématem umístění sítí ve spodní části ulice Vysocká s předpokládaným termínem realizace v roce 2023

- hnědá varianta – kanalizace do zeleně
  - o s nejmenším dopravním omezením
  - o složitá náhrada stromů – přitom podmínkou samosprávy a nejspíše také OŽP; město je však ochotno umístění kanalizace do zeleně s náhradní výsadbou povolit, přičemž poskytlo návrh na technické řešení ochrany sítí před kořenovým systémem
  - o pravděpodobná nutnost přeložky a sdružení některých dalších sítí – E.ON, Cetin, SATT
- zelená – kanalizace v ose jízdního pruhu
  - o kolize s nově navrženým NTL PE plynovodem, jenž je veden ve stávající trase NTL OC plynovodu
  - o Plynovod by se musel posunout do středu silnice, aby se uvolnil prostor pro novou kanalizaci.
  - o Změna hotového projektu plynovodu - termín odevzdání PD investorovi akce je 07/2021
  - o Výstavba plynovodu by musela předcházet výstavbě kanalizace (náročnější na časovou koordinaci stavby)
  - o upozornění pana Mičunka - při následné výstavbě níže uložené kanalizace se v místě křížení s nově položeným plynovodem/přípojkami poškodí podsypy a obsypy, které se budou muset opravovat (zvýšené náklady BVK)
- nová varianta – rozdělení části ulice na dvě jednosměrné komunikace se zeleným pásem uprostřed
  - o jednodušší z hlediska uspořádání sítí
  - o významná změna projektu – výrazné zdržení a růst nákladů na projekt i realizaci. Nutné přepracování projektu plynovodu i komunikace.
  - o možný odpor zasídlených občanů
  - o schválení varianty Policií ČR
- Posloupnost budování sítí – nejdříve plyn, posléze kanalizace (zelená varianta)
- Zůstává otevřená otázka zkapacitnění okružní křižovatky s ulicí Wonkovou, Studentskou a plánovaným RingParkem (paralelní s korytem potoka Staviště) – větší okružní křižovatka vč.





souvisejících částí má zásadní vliv na projekt komunikace od školky po konec úpravy a má i zásadní vliv na délku provádění celé stavby.

- firma GasNet nebude požadovat za případnou změnu projektu a posunutí termínu finanční náhradu
  - o V současné době není známa finální varianta umístění kanalizace a konečné řešení úpravy komunikace, z těchto důvodů není možné provést konečnou koordinaci uložení plynovodu. V návaznosti na výše uvedené není možné obdržet kladné vyjádření od KSÚSV, VAS a následného uzavření SOBS na zřízení VB. Bez těchto podkladů není možné podat PD na stavební úřad. Termín odevzdání PD 7/2021 je nyní ohrožen.

#### Úkoly:

- APC Silnice – prověření názoru DI Policie ČR
- APC Silnice – řezy ulicí pro obě varianty, které zašle na UNI PROJEKT a Plynprojekt MB
- UNI PROJEKT – do zaslaných řezů zakreslí návrh kanalizací, navrženého plynovodu a případných přeložek sítí pro uvolnění prostoru. Provede odhad nákladů.
- Město – možnost sdružení sítí E.ON (EG.D), Cetin, SATT
- Město – prověření možnosti a časové a finanční náročnosti přípravy území pro kapacitnější okružní křižovatku – zásadní otázkou stav a možnosti řešení přemostění přes potok Staviště

Další schůzka dle posunu v plnění stanovených úkolů



## Zápis z výrobního výboru

Předmět: Rekonstrukce komunikací a inženýrských sítí na Vysocké ulici

Čas: 28. 6. 2021

Místo: MěÚ ZR

Účast:

KSÚSV – Jaroslav Fikar, Miloslav Štěpánek

GasNet – Tomáš Vyskočil

Plynprojekt MB – Petr Mičunek

SVK – Petr Bláha

APC Silnice – Martin Rambousek

UNI projekt - Stanislav Blaha

MěÚ ZR SRI – Zbyněk Ryška, Adam Joura

### Postup prací

- dešťová kanalizace se přesune do osy jízdního pruhu, plynovod do osy silnice
- výstavba kanalizace bude provedena v jedné etapě, v jednom roce, předpokladem je rok 2023. Začátek stavby 06/2023, konec stavby kanalizace 10/2023.
- povrchy silnice a chodníků a kabelové vedení jsou plánovány na rok 2024
- dotčené zpevněné povrchy chodníků budou při výstavbě plynovodu a kanalizace v šířce výkopu dosypány do úrovně terénu štěrkodrtí
- v silnici bude rýha pro kanalizaci a plynovod kompletně vysypána štěrkodrtí, horní vrstva bude provedena z ACL tl. 50 mm a ACO tl. 50 mm.
- město zváží možnosti dočasného uskladnění, příp. následného uplatnění vybouraných hmot a přebytečné zeminy a zjistí poplatky za skládku
- KSÚSV provede odvrty a rozbory a výsledky předá všem zainteresovaným stranám a na základě těchto zkoušek se navrhne nakládání s odpady. Toto bude zapracováno do projektové dokumentace.
- v trase kanalizace bude nutno vybourat stávající rušený plynovod, toto bude součástí rozpočtu SVK Žďársko
- nové uliční vpusti, včetně kanalizačních přípojek, budou součástí projektu pro KSUSV. Součástí projektu SVK Žďársko budou odbočky pro tyto uliční vpusti.
- zpracovatel projektu pro KSUSV zpracuje POV, včetně návrhu objízdnych tras. Tento plán by měl být společný i pro ostatní investory, tj. pro město Žďár nad Sázavou, SVK Žďársko, GasNet, SATT, EG.D. Na zpracování POV se budou podílet i projektanti ostatních profesí.

### Okružní křižovatka

- město nebude připravovat území pro větší OK z důvodu vysokých nákladů na přemostění potoku Staviště
- nebude řešeno rameno pro RingPark
- KSÚSV počítá se stejnými rozměry, ale jiným provedením, čímž by se měl zrušit stávající stav
- město prověří možnost umístění retence na pozemku v trojúhelníku mezi Studentskou a novou komunikací
- pan Rambousek zjistí minimální objem a možnosti umístění retence

#### Povolování

- společné povolení – KSÚSV, město, SATT
  - o město se informuje SATT a dotáže se na plán ohledně projektu, povolení, soutěžení
  - o pan Rambousek se zkoordinuje s EG.D – pan Doležal
- společná soutěž – KSÚSV, město, SATT, SVK

#### Zastávky MHD

- poloha zastávek bude upřesněna podle generelu dopravy

Další schůzka nenaplánována